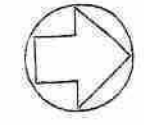


НИВЕЛЕТНИ РАЗЛИКИ	0.0	0.0	4.2	8.3	16.4	17.7	14.5	14	11.9	21.9	21.5	7.4	7.4	7.9	15.8	18.5	19.1	17.1	9.0	7.1	8.5	1.7	
НАКЛОНИ И ДЪЛЖИНИ																							
ПРОЕКТНИ КОТИ	136.075	136.061	137.986	137.916	137.901	137.806	137.753	137.692	137.746	137.731	137.594	137.485	137.466	137.437	137.467	137.435	137.400	137.417	137.426	137.400	137.437	137.445	137.436
ТЕРЕННИ КОТИ	136.075	136.061	137.986	137.916	137.901	137.806	137.753	137.692	137.746	137.731	137.594	137.485	137.466	137.437	137.467	137.435	137.400	137.417	137.426	137.400	137.437	137.445	137.436
МЕЖДИННИ РАЗСТОЯНИЯ	3.11	18.11	11.42	7.34	4.08	15.92	60.00	20.00	13.58	6.42	20.00	20.00	20.00	20.00	20.00	20.00	20.00	20.00	20.00	20.00	11.50	11.50	
ХЕКТОМЕТРИЧНО ПОЛОЖЕНИЕ НА ТОЧКИТЕ	0.00	3.11	21.24	32.66	40.00	44.92	60.00	80.00	93.58	100.00	120.00	140.00	160.00	169.19	180.70								
НОМЕР НА ТОЧКА	1	2	3	4	5	6	7	8	9	10	11	12	13	14	15								
КИЛОМЕТРАЖ	0+000.00	0+003.11	0+021.24	0+032.66	0+040.00	0+044.92	0+060.00	0+080.00	0+093.58	0+100.00	0+120.00	0+140.00	0+160.00	0+169.19	0+180.70								
НАПРАВЛЕНИЕ НА ОСТА	L=18.13m		L=22.85m, T=11.47m, R=100.00m			L=49.49m					L=75.61m					L=23.03m, T=11.53m, R=200.00m							

ВЪЗЛОЖИТЕЛ: ОБЩИНА САДОВО	РЕМОНТ И РЕКОНСТРУКЦИЯ НА ПЪТ МИНАВАЩ ПРЕЗ ЧАСТ ОТ ПИ 57621.12.890 И ПИ 57621.4.890 ПО КК И КРНА СЕЛО ПОПОВИЦА, ОБЩИНА САДОВО, ЗА ЗАЩИТЕНА МЕСТНОСТ "МЪРТВИЦАТА"	ПРОЕКТАНТИ: ИНЖ. Снежанка Шушарева ИНЖ. Борислав Марков	ЧАСТ: ПЪТНА МАЩАБ: 1:500 ДАТА: 04.2022 г.	ЧЕРТЕЖ: СИТУАЦИЯ И ГЕОМЕТРИЧНО РЕШЕНИЕ, НАДЛЪЖЕН ПРОФИЛ В ОСТА НА ПЪТЯ km 0+000 до km 0+180	ЛИСТ: №1
------------------------------	--	---	---	--	-------------

ПОПОВИЦА

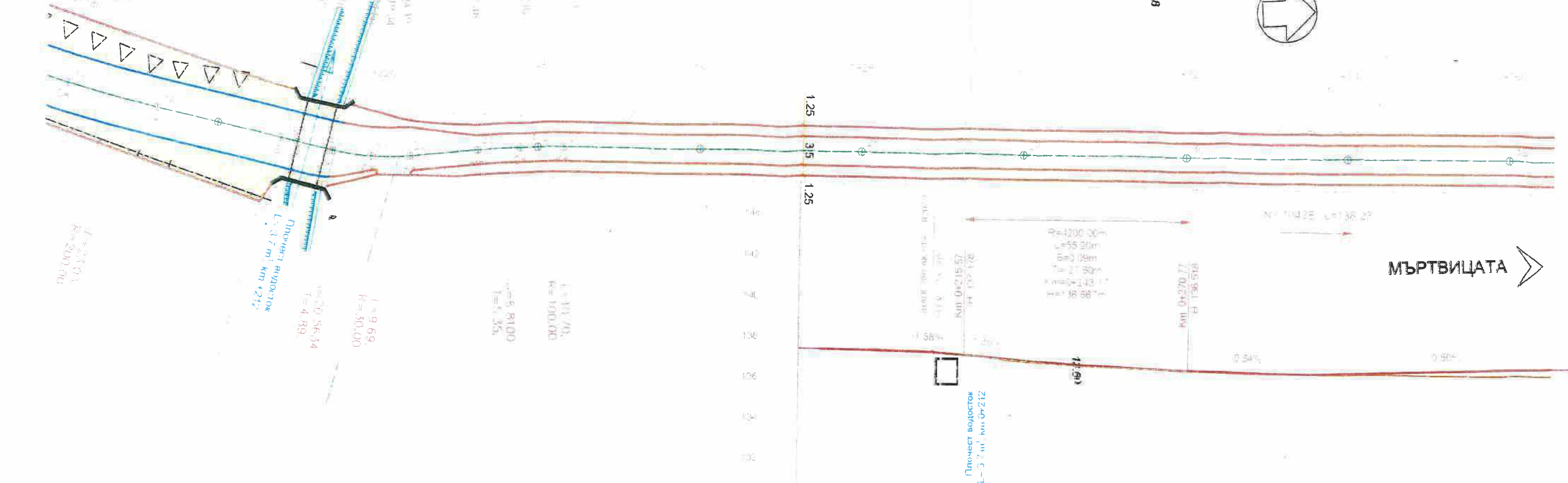


12.8

МЪРТВИЦАТА

12.7

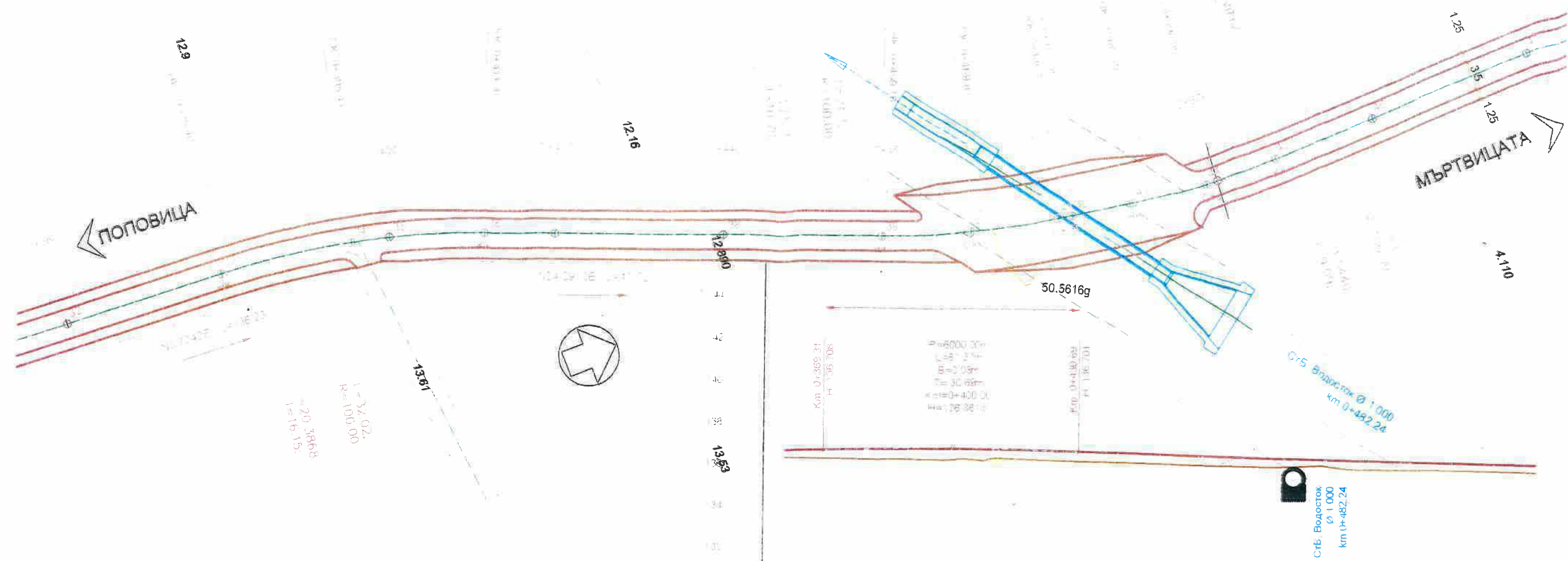
1.25 3.15 1.25



НИВЕЛЕТНИ РАЗЛИКИ	1.1	2.1	3.1	4.0	5.0	6.0	7.0	8.0	9.0	10.0	11.0	12.0	13.0	14.0	15.0	16.0	17.0	18.0	19.0	20.0	21.0	22.0	23.0	24.0	25.0	26.0	27.0	28.0	29.0	30.0	31.0	32.0	
НАКЛОНИ И ДЪЛЖИНИ	[Profile graph showing elevations and slopes]																																
ПРОЕКТИ КОТИ	907.48	907.48	907.48	907.48	907.48	907.48	907.48	907.48	907.48	907.48	907.48	907.48	907.48	907.48	907.48	907.48	907.48	907.48	907.48	907.48	907.48	907.48	907.48	907.48	907.48	907.48	907.48	907.48	907.48	907.48	907.48	907.48	907.48
ТЕРЕННИ КОТИ	907.48	907.48	907.48	907.48	907.48	907.48	907.48	907.48	907.48	907.48	907.48	907.48	907.48	907.48	907.48	907.48	907.48	907.48	907.48	907.48	907.48	907.48	907.48	907.48	907.48	907.48	907.48	907.48	907.48	907.48	907.48	907.48	907.48
МЕЖДИННИ РАЗСТОЯНИЯ	11.52	7.76	7.92	2.26	4.32	4.85	4.85	8.29	5.35	3.17	16.83	20.00	20.00	20.00	20.00	20.00	20.00	20.00	20.00	20.00	20.00	20.00	20.00	20.00	20.00	20.00	20.00	20.00	20.00	20.00	20.00	20.00	
ХЕКТОМЕТРИЧНО ПОЛОЖЕНИЕ НА ТОЧКИТЕ	0+180.00	0+192.22	0+200.00	0+207.92	0+210.18	0+214.50	0+219.34	0+224.19	0+232.48	0+237.82	0+240.00	0+243.17	0+260.00	0+280.00	0+300.00	0+320.00	0+340.00	0+360.00	0+360.00	0+360.00	0+360.00	0+360.00	0+360.00	0+360.00	0+360.00	0+360.00	0+360.00	0+360.00	0+360.00	0+360.00	0+360.00	0+360.00	0+360.00
НОМЕР НА ТОЧКА	15	16	17	18	19	20	21	22	23	24	25	26	27	28	29	30	31	32	33	34	35	36	37	38	39	40	41	42	43	44	45	46	
КИЛОМЕТРАЖ	0+180.00	0+192.22	0+200.00	0+207.92	0+210.18	0+214.50	0+219.34	0+224.19	0+232.48	0+237.82	0+240.00	0+243.17	0+260.00	0+280.00	0+300.00	0+320.00	0+340.00	0+360.00	0+360.00	0+360.00	0+360.00	0+360.00	0+360.00	0+360.00	0+360.00	0+360.00	0+360.00	0+360.00	0+360.00	0+360.00	0+360.00	0+360.00	
НАПРАВЛЕНИЕ НА ОСТА	[Directional arrows and labels for road segments]																																


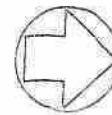
ВЪЗЛОЖИТЕЛ: ОБЩИНА САДОВО	РЕМОНТ И РЕКОНСТРУКЦИЯ НА ПЪТ МИНАВАЩ ПРЕЗ ЧАСТ ОТ ПИ 57621.12.890 И ПИ 57621.4.890 ПО КК И КРНА СЕЛО ПОПОВИЦА, ОБЩИНА САДОВО, ЗА ЗАЩИТЕНА МЕСТНОСТ "МЪРТВИЦАТА"	ПРОЕКТАНТИ: инж. Снежанка Шушнева инж. Борислав Марков	ЧАСТ: ПЪТНА МАЩАБ: 1:500 ДАТА: 04.2022 г.	ЧЕРТЕЖ: СИТУАЦИЯ И ГЕОМЕТРИЧНО РЕШЕНИЕ, НАДЛЪЖЕН ПРОФИЛ В ОСТА НА ПЪТЯ km 0+0180 до km 0+360	ЛИСТ: №2
------------------------------	---	--	---	---	-------------





НИВЕЛЕТНИ РАЗЛИКИ	15.4	10.9	49.2	50.5	51.5	43.2	42.6	40.4	40.1	44.0	45.1	39.9	37.9	29.6	41.7	38.0	38.3	35.0	35.0	36.0
НАКЛОНИ И ДЪЛЖИНИ																				
ПРОЕКТИ КОТИ	136.00	136.11	136.19	136.76	136.78	136.57	136.74	136.65	136.60	136.55	136.185	136.441	136.131	136.593	136.339	136.098	136.265	136.254	136.182	136.129
ТЕРЕННИ КОТИ	136.304	136.307	136.258	136.271	136.268	136.29	136.29	136.191	136.142	136.1185	136.038	136.051	135.956	135.897	135.821	135.906	135.50	135.284	135.451	135.794
МЕЖДИННИ РАЗСТОЯНИЯ	19.40		16.01	4.59	11.42	8.38	20.00	19.15	10.66	10.66	11.77	7.25	9.07	9.07	12.36	20.00				
ХЕКТОМЕТРИЧНО ПОЛОЖЕНИЕ НА ТОЧКИТЕ	360.00	379.40	395.41	400.00	411.42	420.00	440.00	459.15	469.81	489.41	499.49	498.46	507.63	520.00	540.00					
НОМЕР НА ТОЧКА	32	33	34	35	36	37	38	39	40	41	42	43	44	45	46	47				
КИЛОМЕТРАЖ	0+360.00	0+379.40	0+395.41	0+400.00	0+411.42	0+420.00	0+440.00	0+459.15	0+469.81	0+489.41	0+499.49	0+507.63	0+520.00	0+540.00						
НАПРАВЛЕНИЕ НА ОСТА	L=176.23m		L=32.02m T=10.75m R=1000.00m				L=41.70m			L=12.36m T=10.70m R=1000.00m			L=13.36m T=9.09m R=1000.00m		L=12.36m					

ПОПОВИЦА




МЪРТВИЦАТА

N1 0247W L=112.36

4.96

4.95


1.42  
1.40  
1.38  
1.36  
1.34  
1.32



НИВЕЛЕТНИ РАЗЛИКИ	0.18	0.15	0.15	0.19	0.16	0.17	0.15	0.14	0.13	0.11	0.09	0.08	0.09	0.10	0.11	0.12	0.13	0.14	0.15	0.16
НАКЛОНИ И ДЪЛЖИНИ	L=775.73m I=-0.52%																			
ПРОЕКТНИ КОТИ	1.35 769	1.35 707	1.35 672	1.35 648	1.35 626	1.35 607	1.35 580	1.35 565	1.35 547	1.35 527	1.35 506	1.35 481	1.35 450	1.35 408	1.35 397	1.35 345	1.35 313	1.35 293	1.35 240	1.35 188
ТЕРЕННИ КОТИ	1.35 769	1.35 707	1.35 672	1.35 648	1.35 626	1.35 607	1.35 580	1.35 565	1.35 547	1.35 527	1.35 506	1.35 481	1.35 450	1.35 408	1.35 397	1.35 345	1.35 313	1.35 293	1.35 240	1.35 188
МЕЖДИННИ РАЗСТОЯНИЯ		20.00		20.00		20.00		20.00		20.00		20.00		20.00		20.00		20.00		20.00
ХЕКТОМЕТРИЧНО ПОЛОЖЕНИЕ НА ТОЧКИТЕ	0+540.00		0+560.00		0+580.00		0+600.00		0+620.00		0+640.00		0+660.00		0+680.00		0+700.00		0+720.00	
НОМЕР НА ТОЧКА	47		48		49		50		51		52		53		54		55		56	
КИЛОМЕТРАЖ	0+540.00		0+560.00		0+580.00		0+600.00		0+620.00		0+640.00		0+660.00		0+680.00		0+700.00		0+720.00	
НАПРАВЛЕНИЕ НА ОСТА	L=112.36m										L=144.31m									




ПОПОВИЦА



МЪРТВИЦАТА


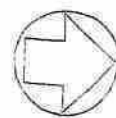
1.25  
3.5  
1.25

2  
3  
4  
5  
6  
7  
8  
9  
10  
11  
12  
13  
14  
15  
16  
17  
18  
19  
20




НИВЕЛЕТНИ РАЗЛИКИ	НАКЛОНИ И ДЪЛЖИНИ	ПРОЕКТНИ КОТИ	ТЕРЕННИ КОТИ	МЕЖДИННИ РАЗСТОЯНИЯ	ХЕКТОМЕТРИЧНО ПОЛОЖЕНИЕ НА ТОЧКИТЕ	НОМЕР НА ТОЧКА	КИЛОМЕТРАЖ	НАПРАВЛЕНИЕ НА ОСТА
					720.00	56	0+720.00	i = 1.48 ‰
					748.00	57	0+748.00	
				15.69	764.31	58	0+764.31	i = 1.08 ‰
					780.00	59	0+780.00	
				20.00	800.00	60	0+800.00	i = 1.35 ‰
					820.00	61	0+820.00	
				20.00	840.00	62	0+840.00	i = 1.35 ‰
					860.00	63	0+860.00	
				13.22	873.22	64	0+873.22	i = 1.35 ‰
					880.00	65	0+880.00	
				20.00	900.00	66	0+900.00	

ПОПОВИЦА



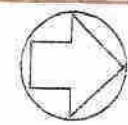
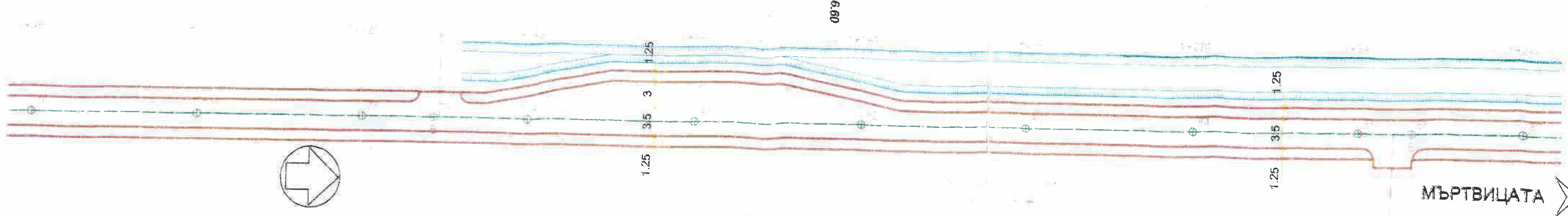
МЪРТВИЦАТА

4.80



НИВЕЛЕТНИ РАЗЛИКИ	8.6	7.4	8.9	9.9	10.6	9.6	8.1	6.8	5.1	4.0	3.2	2.6	2.0	1.1	0.4	0.3	0.1	0.1	0.1	0.1	0.1	0.1	0.1		
НАКЛОН И ДЪЛЖИНИ	i = 0.52 ‰																								
ПРОЕКТНИ КОТИ	134.147	134.154	134.142	134.080	134.036	133.980	133.919	133.856	133.789	133.718	133.644	133.574	133.501	133.424	133.342	133.256	133.166	133.071	132.972	132.869	132.762	132.651	132.536	132.417	
ТЕРЕННИ КОТИ	134.181	134.154	134.142	133.981	133.901	133.809	133.719	133.633	133.554	133.471	133.384	133.294	133.201	133.106	133.008	132.907	132.803	132.696	132.586	132.473	132.357	132.238	132.115	131.989	131.860
МЕЖДИННИ РАЗСТОЯНИЯ	20.00	20.00	20.00	20.00	20.00	20.00	20.00	20.00	20.00	8.32	11.60	20.00	20.00	20.00	20.00	20.00	20.00	20.00	20.00	20.00	20.00	20.00	20.00	20.00	20.00
ХЕКТОМЕТРИЧНО ПОЛОЖЕНИЕ НА ТОЧКИТЕ	900.00	920.00	940.00	960.00	980.00	1000.00	1008.32	1020.00	1040.00	1060.00	1080.00	1100.00	1120.00	1140.00	1160.00	1180.00	1200.00	1220.00	1240.00	1260.00	1280.00	1300.00	1320.00	1340.00	1360.00
НОМЕР НА ТОЧКА	66	67	68	69	70	71	72	73	74	75	76														
КИЛОМЕТРАЖ	0+900.00	0+920.00	0+940.00	0+960.00	0+980.00	1+000.00	1+008.32	1+020.00	1+040.00	1+060.00	1+080.00														
НАПРАВЛЕНИЕ НА ОСТА	L=135.10m											L=120.28m													

ПОПОВИЦА



4.62

1.25 3.5 3 1.25

1.25 3.5 1.25



НИВЕЛЕТНИ РАЗЛИКИ	99.1	32.6	31.1	36.4	25.1	19.1	16.5	14.8	9.0	1.6	11.0	7.7	15.2	21.2	19.9	26.7	22.0	22.1	18.3	
НАКЛОНИ И ДЪЛЖИНИ																				
ПРОЕКТНИ КОТИ	133.015	132.928	132.850	132.885	132.875	132.871	132.868	132.847	132.841	132.797	132.757	132.763	132.808	132.830	132.840	132.849	132.859	132.791	132.802	132.804
ТЕРЕННИ КОТИ	133.015	132.928	132.850	132.885	132.875	132.871	132.868	132.847	132.841	132.797	132.757	132.763	132.808	132.830	132.840	132.849	132.859	132.791	132.802	132.804
МЕЖДИННИ РАЗСТОЯНИЯ		20.00		20.00	8.50	5.40		20.00		20.00			20.00		20.00		20.00	13.51	13.43	
ХЕКТОМЕТРИЧНО ПОЛОЖЕНИЕ НА ТОЧКИТЕ	1080.00	1100.00	1120.00	1128.60	1140.00	1160.00	1180.00	1200.00	1220.00	1240.00	1246.57	1260.00								
НОМЕР НА ТОЧКА	76	77	78	79	80	81	82	83	84	85	86	87								
КИЛОМЕТРАЖ	1+080.00	1+100.00	1+120.00	1+128.60	1+140.00	1+160.00	1+180.00	1+200.00	1+220.00	1+240.00	1+246.57	1+260.00								
НАПРАВЛЕНИЕ НА ОСТА																				

ВЪЗЛОЖИТЕЛ:  
ОБЩИНА САДОВО

РЕМОНТ И РЕКОНСТРУКЦИЯ НА ПЪТ МИНАВАЩ ПРЕЗ ЧАСТ ОТ ПИ 57621.12.890 И ПИ 57621.4.890 ПО КК И КРНА СЕЛО ПОПОВИЦА, ОБЩИНА САДОВО, ЗА ЗАЩИТЕНА МЕСТНОСТ "МЪРТВИЦАТА"

ПРОЕКТАНТИ:  
инж. Снежанка Шушунева  
инж. Борислав Марков


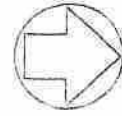
ЧАСТ: ПЪТНА  
МАЩАБ: 1:500  
ДАТА: 04.2022 г.

ЧЕРТЕЖ:  
СИТУАЦИЯ И ГЕОМЕТРИЧНО РЕШЕНИЕ,  
НАДЪЖЕН ПРОФИЛ В ОСТА НА ПЪТЯ  
км 1+080 до км 1+260

ЛИСТ:  
№7



← ПОПОВИЦА



МЪРТВИЦА →

4.46



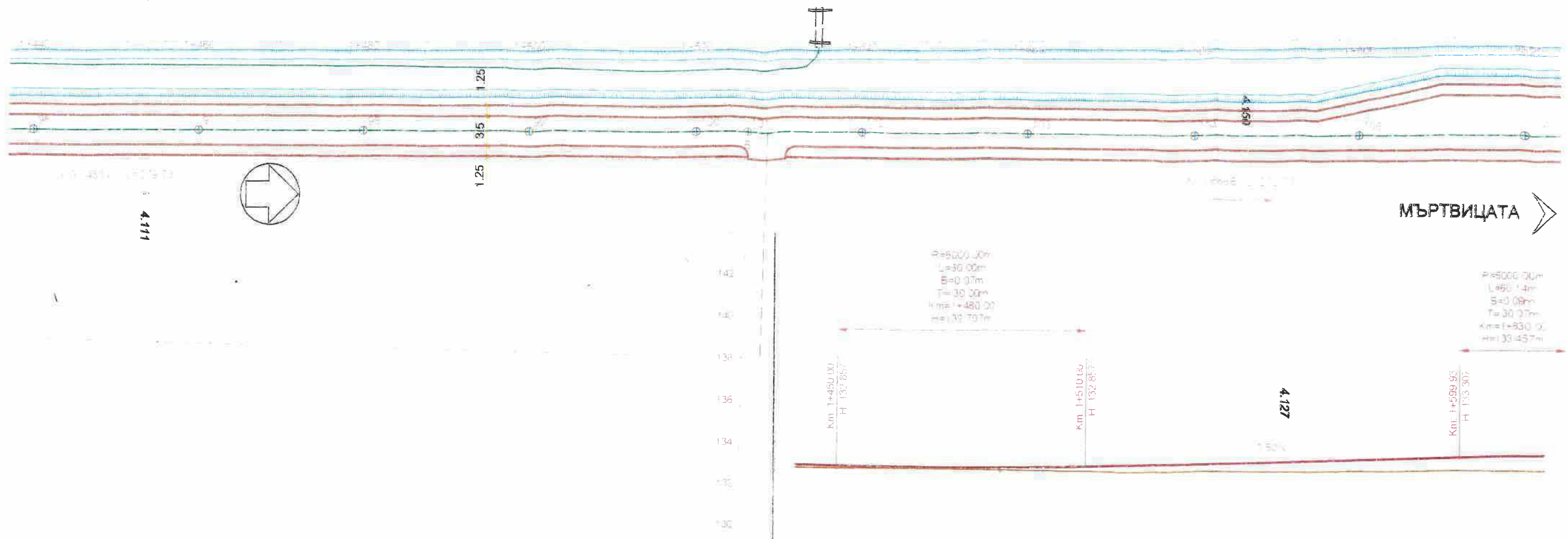
<b>НИВЕЛЕТНИ РАЗЛИКИ</b>	16.3	10.6	3.5	1.4	2.7	16.7	18.5	19.7	30.2	34.3	37.8	38.4	45.8	51.6	46.5	25.6	20.2	17.6	14.5
<b>НАКЛОНИ И ДЪЛЖИНИ</b>																			
<b>ПРОЕКТНИ КОТИ</b>	132.809	132.786	132.783	132.804	132.831	132.851	132.842	132.840	132.848	132.846	132.830	132.825	132.834	132.840	132.842	132.801	132.805	132.781	132.758
<b>ТЕРЕННИ КОТИ</b>	132.809	132.786	132.783	132.804	132.831	132.851	132.842	132.840	132.848	132.846	132.830	132.825	132.834	132.840	132.842	132.801	132.805	132.781	132.758
<b>МЕЖДИННИ РАЗСТОЯНИЯ</b>		20.00		20.00		20.00		20.00		20.00		20.00		20.00		20.00		20.00	
<b>ХЕКТОМЕТРИЧНО ПОЛОЖЕНИЕ НА ТОЧКИТЕ</b>	1260.00		1280.00		1300.00		1320.00		1340.00		1360.00		1380.00		1400.00		1420.00		1440.00
<b>НОМЕР НА ТОЧКА</b>	87		88		89		90		91		92		93		94		95		96
<b>КИЛОМЕТРАЖ</b>	1+260.00		1+280.00		1+300.00		1+320.00		1+340.00		1+360.00		1+380.00		1+400.00		1+420.00		1+440.00
<b>НАПРАВЛЕНИЕ НА ОСТА</b>																			

ВЪЗЛОЖИТЕЛ: ОБЩИНА САДОВО	РЕМОНТ И РЕКОНСТРУКЦИЯ НА ПЪТ МИНАВАЩ ПРЕЗ ЧАСТ ОТ ПИ 57621.12.890 И ПИ 57621.4.890 ПО КК И КРНА СЕЛО ПОПОВИЦА, ОБЩИНА САДОВО, ЗА ЗАЩИТЕНА МЕСТНОСТ "МЪРТВИЦА"	ПРОЕКТАНТИ: инж. Снежанка Щуцнева инж. Борислав Марков	ЧАСТ: ПЪТНА МАЩАБ: 1:500 ДАТА: 04.2022 г.	ЧЕРТЕЖ: СИТУАЦИЯ И ГЕОМЕТРИЧНО РЕШЕНИЕ, НАДЛЪЖЕН ПРОФИЛ В ОСТА НА ПЪТЯ КМ 1+260 ДО КМ 1+440	ЛИСТ: №8
------------------------------	--	--	---	--	-------------



ПОПОВИЦА

МЪРТВИЦАТА



НИВЕЛЕТНИ РАЗЛИКИ	14.9	12.1	8.7	7.7	9.0	11.9	16.5	24.3	33.3	34.7	36.4	36.1	42.0	48.5	57.9	57.5	61.0	67.4	69.3	75.6
НАКЛОНИ И ДЪЛЖИНИ	$L=30.00m$ $R=5000.00m$																			
ПРОЕКТНИ КОТИ	132.907	132.857	132.815	132.790	132.782	132.759	132.815	132.857	132.907	132.949	132.957	132.907	132.867	132.807	132.757	132.707	132.657	132.607	132.557	132.507
ТЕРЕННИ КОТИ	132.758	132.736	132.728	132.714	132.692	132.672	132.650	132.614	132.574	132.592	132.603	132.646	132.637	132.622	132.628	132.632	132.647	132.663	132.654	132.631
МЕЖДИННИ РАЗСТОЯНИЯ		20.00		20.00		20.00		20.00	6.30		13.70		20.00		20.00		20.00		20.00	
ХЕКТОМЕТРИЧНО ПОЛОЖЕНИЕ НА ТОЧКИТЕ	1440.00	1460.00	1480.00	1500.00	1520.00	1526.30	1540.00	1560.00	1580.00	1600.00	1620.00									
НОМЕР НА ТОЧКА	96	97	98	99	100	101	102	103	104	105	106									
КИЛОМЕТРАЖ	1+440.00	1+460.00	1+480.00	1+500.00	1+520.00	1+526.30	1+540.00	1+560.00	1+580.00	1+600.00	1+620.00									
НАПРАВЛЕНИЕ НА ОСТА	$L=279.73m$										$L=152.64m$									

ВЪЗЛОЖИТЕЛ:  
ОБЩИНА САДОВО

РЕМОНТ И РЕКОНСТРУКЦИЯ НА ПЪТ МИНАВАЩ ПРЕЗ ЧАСТ ОТ ПИ 57621.12.890 И ПИ 57621.4.890 ПО КК И КРНА СЕЛО ПОПОВИЦА, ОБЩИНА САДОВО, ЗА ЗАЩИТЕНА МЕСТНОСТ "МЪРТВИЦАТА"

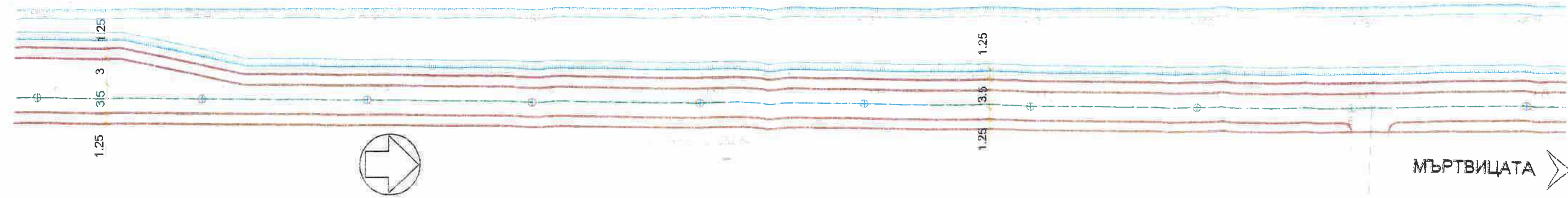
ПРОЕКТАНТИ  
инж. Снежанка Шушчева  
инж. Борислав Марков

ЧАСТ: ПЪТНА  
МАЩАБ: 1:500  
ДАТА: 04.2022 г.


ЧЕРТЕЖ:  
СИТУАЦИЯ И ГЕОМЕТРИЧНО РЕШЕНИЕ.  
НАДЛЪЖЕН ПРОФИЛ В ОСТА НА ПЪТЯ  
km 1+440 до km 1+620

ЛИСТ:  
№9

ПОПОВИЦА



МЪРТВИЦАТА



НИВЕЛЕТНИ РАЗЛИКИ	133.617	133.667	133.677	133.687	133.697	133.707	133.716	133.726	133.736	133.746	133.756	133.766	133.776	133.786	133.796	133.806	133.816	133.826	133.836	133.846	133.856	133.866	133.876	133.886	133.896	133.906	133.916	133.926	133.936	133.946	133.956	133.966	133.976	133.986	133.996	134.006			
НАКЛони и дължини																																							
ПРОЕКТНИ КОТИ	133.367	133.667	133.677	133.687	133.697	133.707	133.716	133.726	133.736	133.746	133.756	133.766	133.776	133.786	133.796	133.806	133.816	133.826	133.836	133.846	133.856	133.866	133.876	133.886	133.896	133.906	133.916	133.926	133.936	133.946	133.956	133.966	133.976	133.986	133.996	134.006			
ТЕРЕННИ КОТИ	132.631	132.603	132.620	132.610	132.565	132.524	132.509	132.519	132.500	132.475	132.462	132.453	132.453	132.443	132.405	132.360	132.317	132.308	132.213	132.117																			
МЕЖДИННИ РАЗСТОЯНИЯ		20.00		20.00		20.00		20.00		20.00		20.00		20.00		16.94		11.06																					
ХЕКТОМЕТРИЧНО ПОЛОЖЕНИЕ НА ТОЧКИТЕ	1620.00		1640.00		1660.00		1680.00		1700.00		1720.00		1740.00		1760.00		1776.94																						
НОМЕР НА ТОЧКА	105		107		106		108		110		111		112		113		114																						
КИЛОМЕТРАЖ	1+620.00		1+640.00		1+660.00		1+680.00		1+700.00		1+720.00		1+740.00		1+760.00		1+776.94																						
НАПРАВЛЕНИЕ НА ОСТА																																							

ВЪЗЛОЖИТЕЛ:  
ОБЩИНА САДОВО

РЕМОНТ И РЕКОНСТРУКЦИЯ НА ПЪТ МИНАВАЩ ПРЕЗ ЧАСТ ОТ ПИ 57621.12.890 И ПИ 57621.4.890 ПО КК И КРНА СЕЛО ПОПОВИЦА, ОБЩИНА САДОВО, ЗА ЗАЩИТЕНА МЕСТНОСТ "МЪРТВИЦАТА"

ПРОЕКТАНТИ  
инж. Снежанка Шуцнева  
инж. Борислав Марков


ЧАСТ: ПЪТНА  
МАЩАБ: 1:500  
ДАТА: 04.2022 г.

ЧЕРТЕЖ:  
СИТУАЦИЯ И ГЕОМЕТРИЧНО РЕШЕНИЕ.  
НАДЛЪЖЕН ПРОФИЛ В ОСТА НА ПЪТЯ  
km 1+620 до km 1+800

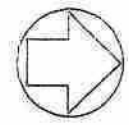
ЛИСТ  
№10



ПОПОВИЦА

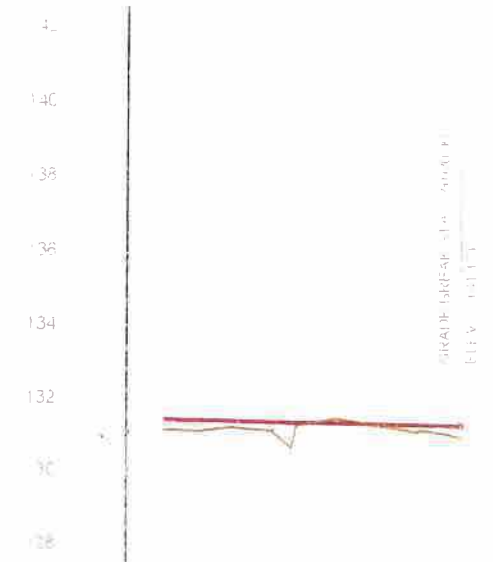
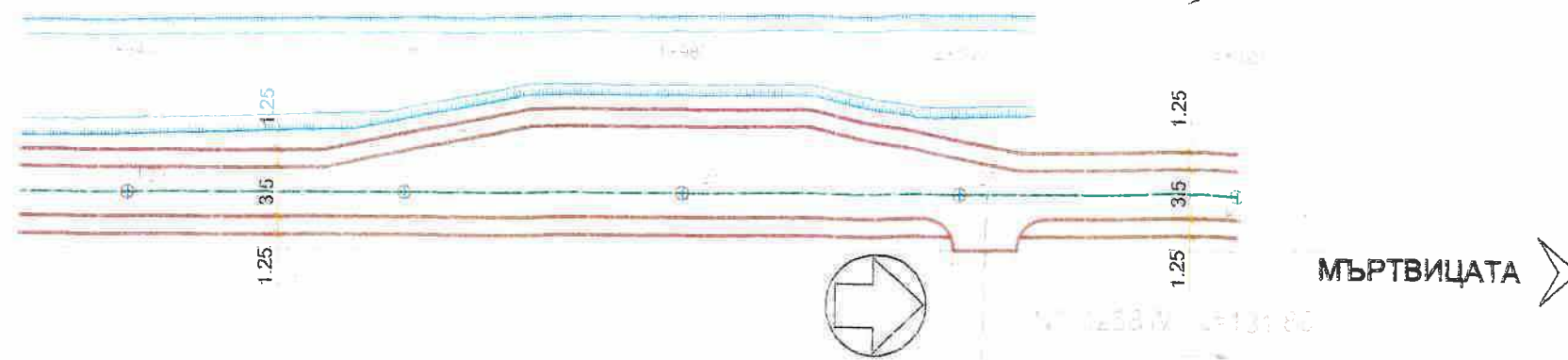


МЪРТВИЦАТА



НИВЕЛЕТНИ РАЗЛИКИ	1800.00	1820.00	1840.00	1860.00	1880.00	1888.20	1900.00	1920.00	1940.00	1960.00	1980.00
НАКЛОНИ И ДЪЛЖИНИ						4.16%					
ПРОЕКТНИ КОТИ	132.117	131.995	131.732	131.534	131.424	131.317	131.224	131.131	131.088	131.066	131.062
ТЕРЕННИ КОТИ	132.117	132.281	132.147	132.096	132.045	131.943	131.891	131.849	131.807	131.799	131.737
МЕЖДИННИ РАЗСТОЯНИЯ		20.00	20.00	20.00	20.00	20.00	20.00	20.00	20.00	20.00	20.00
ХЕКТОМЕТРИЧНО ПОЛОЖЕНИЕ НА ТОЧКИТЕ	1800.00	1820.00	1840.00	1860.00	1880.00	1888.20	1900.00	1920.00	1940.00	1960.00	1980.00
НОМЕР НА ТОЧКА	115	116	117	118	119	120	121	122	123	124	125
КИЛОМЕТРАЖ	1+800.00	1+820.00	1+840.00	1+860.00	1+880.00	1+888.20	1+900.00	1+920.00	1+940.00	1+960.00	1+980.00
НАПРАВЛЕНИЕ НА ОСТА	L = 109.26m						L = 131.80m				

ПОПОВИЦА



НИВЕЛЕТНИ РАЗЛИКИ	29.5	19.0	0.6	7.3	34.5
НАКЛОНИ И ДЪЛЖИНИ					
ПРОЕКТНИ КОТИ	131.375	131.328	131.271	131.226	131.174
ТЕРЕННИ КОТИ	131.084	131.198	131.271	131.152	130.829
МЕЖДИННИ РАЗСТОЯНИЯ		20.00		20.00	
ХЕКТОМЕТРИЧНО ПОЛОЖЕНИЕ НА ТОЧКИТЕ	1980.00		2000.00		2020.00
НОМЕР НА ТОЧКА	125		126		127
КИЛОМЕТРАЖ	1+980.00		2+000.00		2+020.00
НАПРАВЛЕНИЕ НА ОСТА					

ВЪЗЛОЖИТЕЛ:  
ОБЩИНА САДОВО

РЕМОНТ И РЕКОНСТРУКЦИЯ НА ПЪТ МИНАВАЩ ПРЕЗ ЧАСТ ОТ ПИ 57621.12.890 И ПИ 57621.4.890 ПО КК И КРНА СЕЛО ПОПОВИЦА, ОБЩИНА САДОВО, ЗА ЗАЩИТЕНА МЕСТНОСТ "МЪРТВИЦАТА"

ПРОЕКТАНТИ:  
инж. Снежана Цуцунев  
инж. Борислав Марков

ЧАСТ: ПЪТНА  
МАЩАБ: 1:500  
ДАТА: 04.2022 г.

ЧЕРТЕЖ:  
СИТУАЦИЯ И ГЕОМЕТРИЧНО РЕШЕНИЕ.  
НАДЛЪЖЕН ПРОФИЛ В ОСТА НА ПЪТЯ  
km 1+980 до km 2+020

ЛИСТ:  
№12



ПОПОВИЦА

СЕЛО ПОПОВИЦА

ПОПОВИЦА

МЪРТВИЦАТА

МЪРТВИЦАТА

Грам. лист по местоположение  
VI.1/20

ВЪЗЛОЖИТЕЛ:  
ОБЩИНА САДОВО

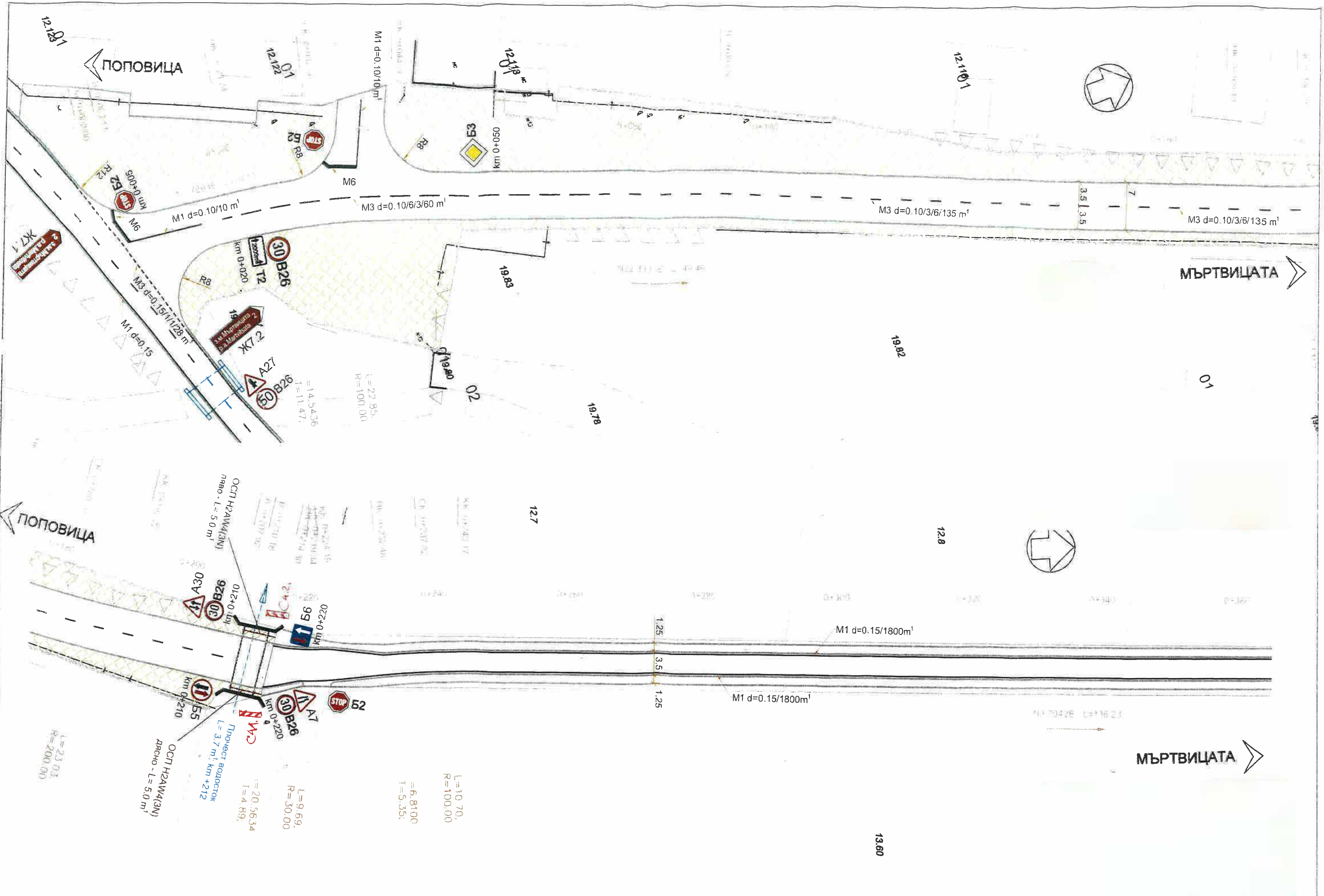
РЕМОНТ И РЕКОНСТРУКЦИЯ НА ПЪТ МИНАВАЩ ПРЕЗ ЧАСТ ОТ  
ПИ 57621.12.890 И ПИ 57621.4.890 ПО КК И  
КРНА СЕЛО ПОПОВИЦА, ОБЩИНА САДОВО, ЗА ЗАЩИТЕНА  
МЕСТНОСТ "МЪРТВИЦАТА"

ПРОЕКТАНТИ:  
инж. Снежанка Шушнева  
инж. Борислав Марков

ЧАСТ: ПЪТНА  
МАЩАБ: 1:500  
ДАТА: 04.2022 г.

ЧЕРТЕЖ:  
ОРГАНИЗАЦИЯ НА ДВИЖЕНИЕТО  
ОБЗОРНА СХЕМА

ЛИСТ:  
№13.0



ВЪЗЛОЖИТЕЛ:  
ОБЩИНА САДОВО

РЕМОНТ И РЕКОНСТРУКЦИЯ НА ПЪТ МИНАВАЩ ПРЕЗ ЧАСТ ОТ ПИ 57621.12.890 И ПИ 57621.4.890 ПО КК И КРНА СЕЛО ПОПОВИЦА, ОБЩИНА САДОВО, ЗА ЗАЩИТЕНА МЕСТНОСТ "МЪРТВИЦАТА"

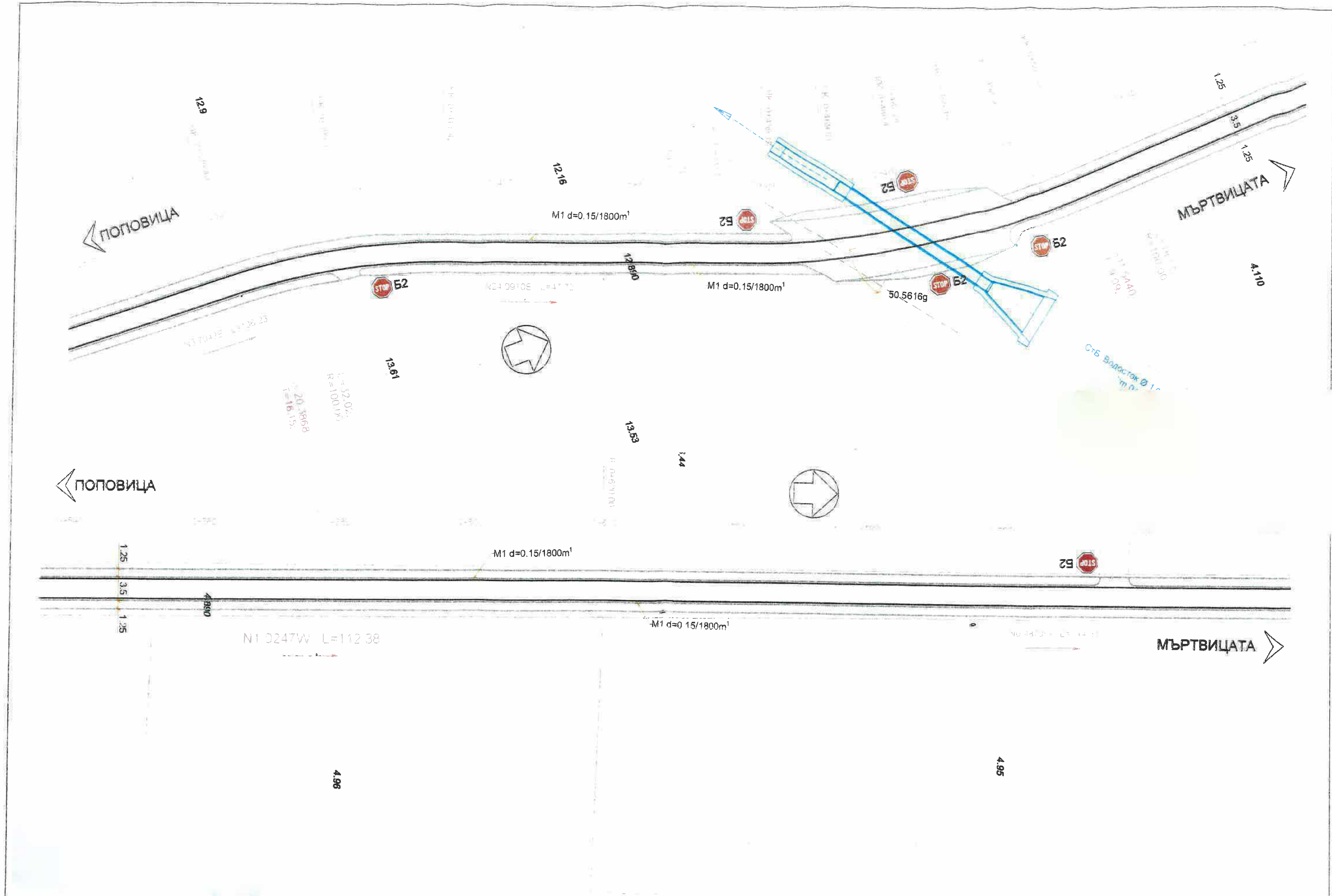
ПРОЕКТАНТИ:  
инж. Снежанка Шушнева  
инж. Борислав Марков

ЧАСТ: ПЪТНА  
МАЩАБ: 1:500  
ДАТА: 04.2022 г.

ЧЕРТЕЖ:  
ОРГАНИЗАЦИЯ НА ДВИЖЕНИЕТО  
km 0+000 до km 0+360

ЛИСТ:  
№13





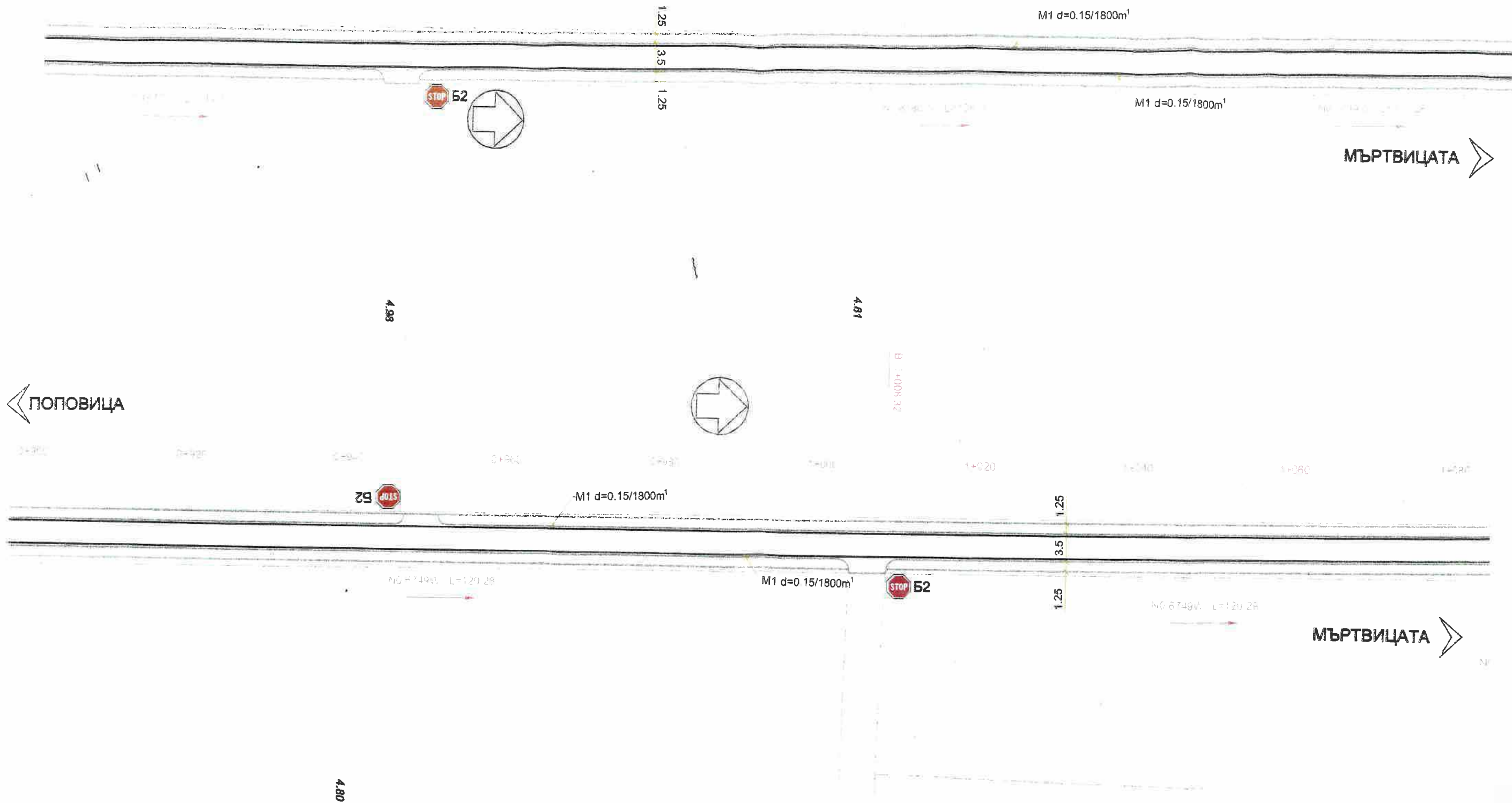
<p>ВЪЗЛОЖИТЕЛ: ОБЩИНА САДОВО</p>	<p>РЕМОНТ И РЕКОНСТРУКЦИЯ НА ПЪТ МИНАВАЩ ПРЕЗ ЧАСТ ОТ ПИ 57621.12.890 И ПИ 57621.4.890 ЛО КК И КРНА СЕЛО ПОПОВИЦА, ОБЩИНА САДОВО, ЗА ЗАЩИТЕНА МЕСТНОСТ "МЪРТВИЦАТА"</p>	<p>ПРОЕКТАНТ инж. Снежанка Шуцунева инж. Борислав Марков</p>	<p>ЧАСТ: ПЪТНА МАЩАБ: 1:500 ДАТА: 04.2022 г.</p>	<p>ЧЕРТЕЖ: ОРГАНИЗАЦИЯ НА ДВИЖЕНИЕТО km 0+360 до km 0+720</p>	<p>ЛИСТ: №14</p>
--------------------------------------	---	--	--	---	----------------------

ПОПОВИЦА

МЪРТВИЦАТА

ПОПОВИЦА

МЪРТВИЦАТА



ВЪЗЛОЖИТЕЛ:  
ОБЩИНА САДОВО

РЕМОНТ И РЕКОНСТРУКЦИЯ НА ПЪТ МИНАВАЩ ПРЕЗ ЧАСТ ОТ  
ПИ 57621.12.890 И ПИ 57621.4.890 ПО КК И  
КРНА СЕЛО ПОПОВИЦА, ОБЩИНА САДОВО, ЗА ЗАЩИТЕНА  
МЕСТНОСТ "МЪРТВИЦАТА"

ПРОЕКТАНТИ  
инж. Снежана Пипинеева  
инж. Борислав Мърков

ЧАСТ: ПЪТНА  
МАЩАБ: 1:500  
ДАТА: 04.2022 г.

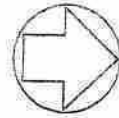
ЧЕРТЕЖ:  
ОРГАНИЗАЦИЯ НА ДВИЖЕНИЕТО  
km 0+720 до km 1+080

ЛИСТ:  
№15



ПОПОВИЦА

M1 d=0.15/1800m<sup>1</sup>



M1 d=0.15/1800m<sup>1</sup>

4.62

№ 5749.1 L=120.28

0.69

1.25  
3  
3.5

1.25  
3.5

STOP 52  
МЪРТВИЦАТА

4.61



M1 d=0.15/1800m<sup>1</sup>

M1 d=0.15/1800m<sup>1</sup>

1.25  
3  
3.5

№ 1455.1 L=279.73

4.46

ВЪЗЛОЖИТЕЛ:  
ОБЩИНА САДОВО

РЕМОНТ И РЕКОНСТРУКЦИЯ НА ПЪТ МИНАВАЩ ПРЕЗ ЧАСТ ОТ  
ПИ 57621.12.890 И ПИ 57621.4.890 ПО КК И  
КРНА СЕЛО ПОПОВИЦА, ОБЩИНА САДОВО, ЗА ЗАЩИТЕНА  
МЕСТНОСТ "МЪРТВИЦАТА"

ПРОЕКТАНТИ:  
инж. Снежанка Шушлева  
инж. Борислав Марков

ЧАСТ: ПЪТНА  
МАЩАБ: 1:500  
ДАТА: 04.2022 г.

ЧЕРТЕЖ:  
ОРГАНИЗАЦИЯ НА ДВИЖЕНИЕТО  
km 1+080 до km 1+440

ЛИСТ:  
№16

ПОПОВИЦА



M1 d=0.15/1800m<sup>1</sup>

1.25

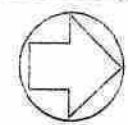
3.5

1.25



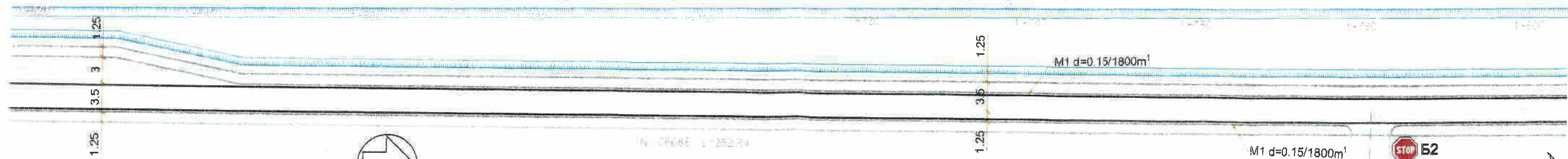
M1 d=0.15/1800m<sup>1</sup>

МЪРТВИЦАТА



4.111

ПОПОВИЦА



1.25

3

1.25

1.25

3.5

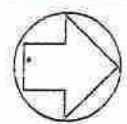
1.25

M1 d=0.15/1800m<sup>1</sup>

M1 d=0.15/1800m<sup>1</sup>



МЪРТВИЦАТА



N 2608E 1:250/2x

4.33

ВЪЗЛОЖИТЕЛ:  
ОБЩИНА САДОВО

РЕМОНТ И РЕКОНСТРУКЦИЯ НА ПЪТ МИНАВАЩ ПРЕЗ ЧАСТ ОТ  
ПИ 57621.12.890 И ПИ 57621.4.890 ПО КК И  
КРНА СЕЛО ПОПОВИЦА, ОБЩИНА САДОВО, ЗА ЗАЩИТЕНА  
МЕСТНОСТ "МЪРТВИЦАТА"

ПРОЕКТАНТИ:  
инж. Снежана Цилина  
инж. Борислав Марков

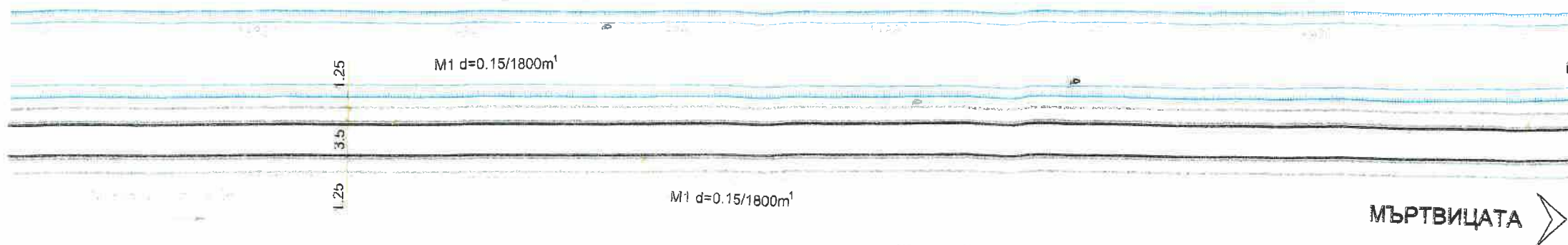
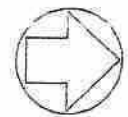
ЧАСТ: ПЪТНА  
МАЩАБ: 1:500  
ДАТА: 04.2022 г.

ЧЕРТЕЖ:  
ОРГАНИЗАЦИЯ НА ДВИЖЕНИЕТО  
km 1+440 до km 1+800

ЛИСТ:  
№17




ПОПОВИЦА



4.16

ПОПОВИЦА



ВЪЗЛОЖИТЕЛ:  
ОБЩИНА САДОВО

РЕМОНТ И РЕКОНСТРУКЦИЯ НА ПЪТ МИНАВАЩ ПРЕЗ ЧАСТ ОТ  
ПИ 57621.12.890 И ПИ 57621.4.890 ПО КК И  
КРНА СЕЛО ПОПОВИЦА, ОБЩИНА САДОВО, ЗА ЗАЩИТЕНА  
МЕСТНОСТ "МЪРТВИЦАТА"

ПРОЕКТАНТИ:  
инж. Снежанка Шушнева  
инж. Борислав Марков

ЧАСТ: ПЪТНА  
МАЩАБ: 1:500  
ДАТА: 04.2022 г.

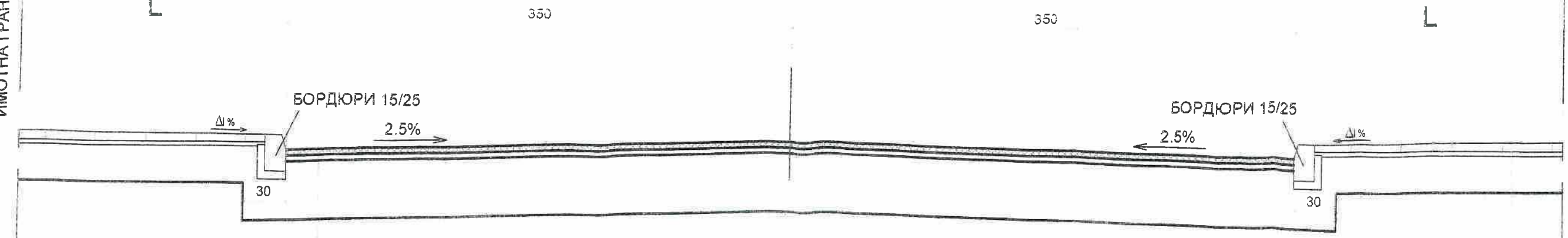
ЧЕРТЕЖ:  
ОРГАНИЗАЦИЯ НА ДВИЖЕНИЕТО  
km 1+800 до km 2+020

ЛИСТ:  
№18

ИМОТНА ГРАНИЦА

ТИПОВ НАПРЕЧЕН ПРОФИЛ от km 0+000 до km 0+210.18

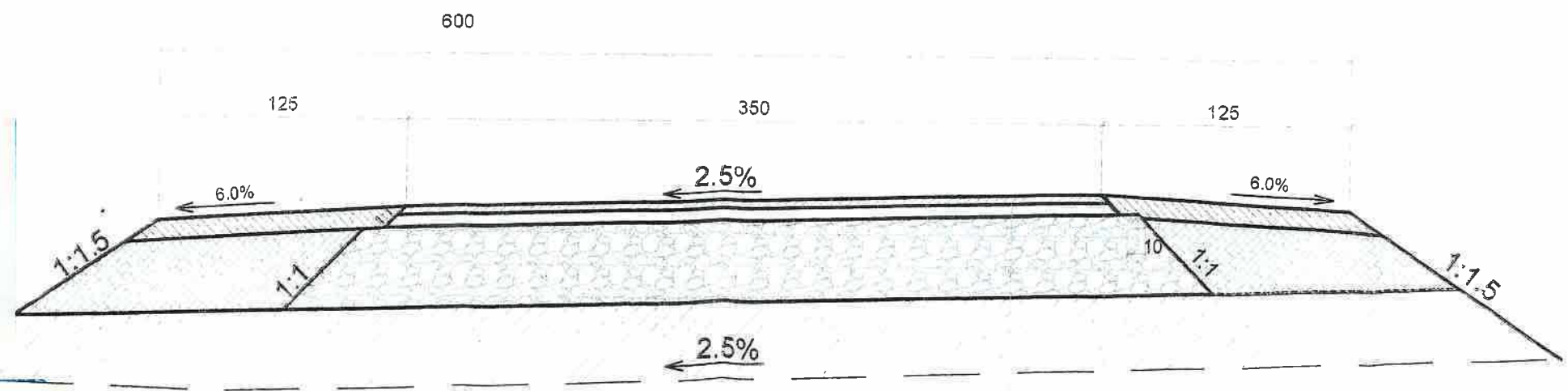
ИМОТНА ГРАНИЦА



Плътен асфалтобетон - 4 см  $E_0 = 1200$  МПа  
 Конструктивен биндер - 6 см  $E_0 = 1000$  МПа  
 Трошена скална фракция (0-63) - 40 см  $E_0 = 350$  МПа  
 Зона А - 50 см (насип или изкоп)  $E_0 = 30$  МПа

Бетонови тротоарни плочи  
 Цименто-пясъчен разтвор - (3-5) см  
 Трошена скална фракция - 25 см  $E_0 = 350$  МПа  
 Съществуваща земна основа  $E = 30$  МПа

ТИПОВ НАПРЕЧЕН ПРОФИЛ от km 0+214.50 до km 2+020



Плътен асфалтобетон - 4 см  $E_0 = 1200$  МПа  
 Конструктивен биндер - 6 см  $E_0 = 1000$  МПа  
 Трошена скална фракция - 40 см  $E_0 = 350$  МПа  
 Зона А (наСРП или изкоп)  $E_0 = 30$  МПа

ВЪЗЛОЖИТЕЛ:  
 ОБЩИНА САДОВО

РЕМОНТ И РЕКОНСТРУКЦИЯ НА ПЪТ МИНАВАЩ ПРЕЗ ЧАСТ ОТ  
 ПИ 57621.12.890 И ПИ 57621.4.890 ПО КК И  
 КРНА СЕЛО ПОПОВИЦА, ОБЩИНА САДОВО, ЗА ЗАЩИТЕНА  
 МЕСТНОСТ "МЪРТВИЦАТА"

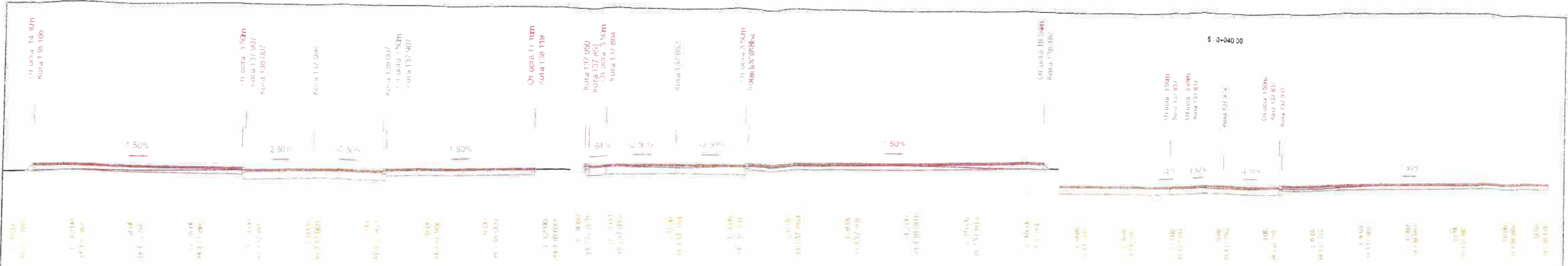
ПРОЕКТАНТИ:  
 инж. Снежанка Пилитова  
 инж. Борислав Марков

ЧАСТ: ПЪТНА  
 МАЩАБ: 1:35  
 ДАТА: 04.2022 г.

ЧЕРТЕЖ:  
 ТИПОВИ НАПРЕЧНИ ПРОФИЛИ

ЛИСТ:  
 №19

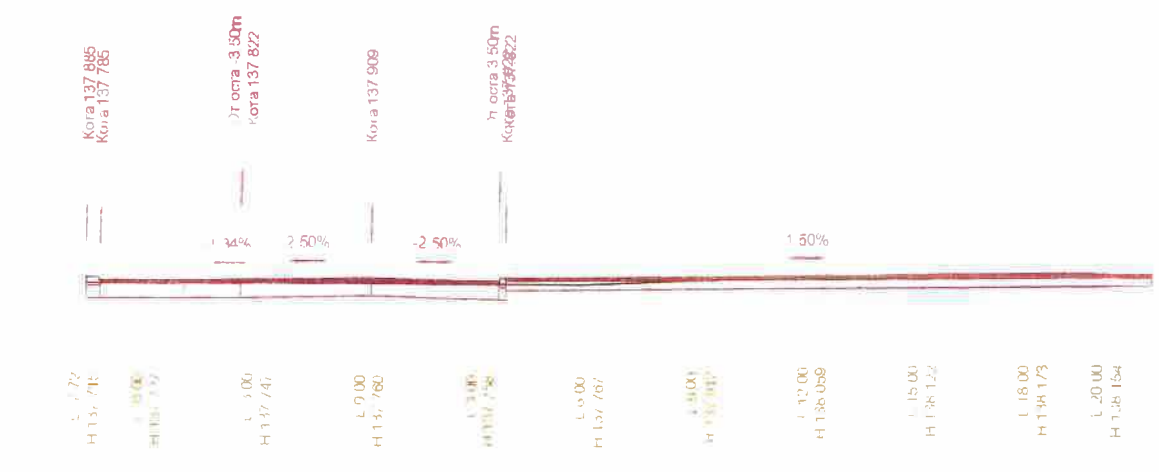




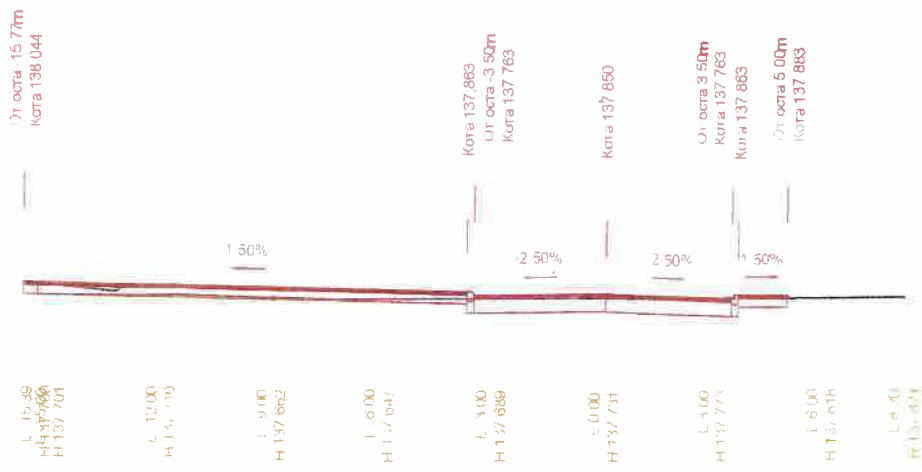
Total Volume at Station 0+021.24	
Cut Area	0.01
Fill Area	3.85
Cut Vol	0.10
Fill Vol	35.85
Cum Cut Vol	0.13
Cum Fill Vol	36.72
Net Vol	-36.59

Total Volume at Station 0+032.68	
Cut Area	0.00
Fill Area	3.40
Cut Vol	0.03
Fill Vol	39.73
Cum Cut Vol	0.16
Cum Fill Vol	76.45
Net Vol	-76.29


Total Volume at Station 0+043.00	
Cut Area	0.30
Fill Area	3.19
Cut Vol	0.30
Fill Vol	22.46
Cum Cut Vol	0.18
Cum Fill Vol	98.91
Net Vol	-98.75




Total Volume at Station 0+044.08	
Cut Area	0.21
Fill Area	2.09
Cut Vol	0.38
Fill Vol	10.39
Cum Cut Vol	0.52
Cum Fill Vol	109.30
Net Vol	-108.77



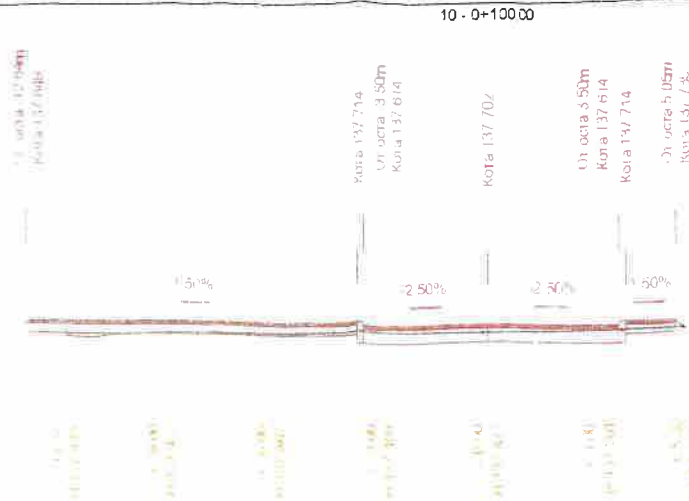
Total Volume at Station 0+060.00	
Cut Area	0.00
Fill Area	3.62
Cut Vol	1.73
Fill Vol	45.48
Cum Cut Vol	2.28
Cum Fill Vol	154.78
Net Vol	-152.52



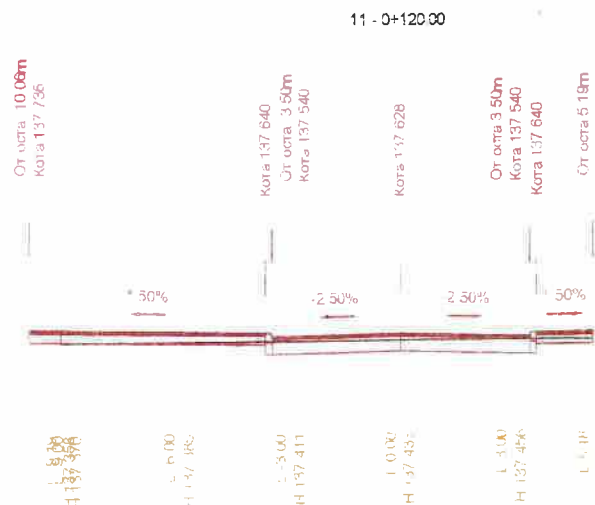
Total Volume at Station 0+080.00	
Cut Area	0.00
Fill Area	4.81
Cut Vol	0.04
Fill Vol	84.31
Cum Cut Vol	2.30
Cum Fill Vol	239.09
Net Vol	-236.79



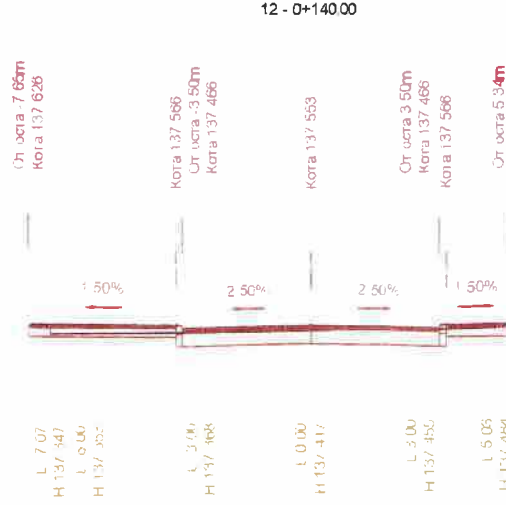
Total Volume at Station 0+093.58	
Cut Area	0.00
Fill Area	4.47
Cut Vol	0.00
Fill Vol	63.00
Cum Cut Vol	2.30
Cum Fill Vol	302.09
Net Vol	-299.79



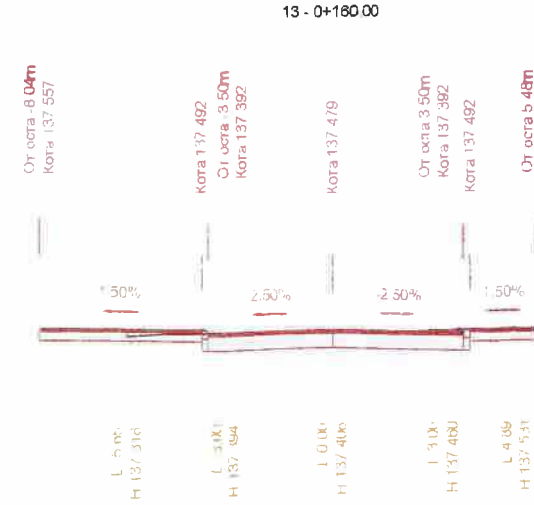
Total Volume at Station 0+100.00	
Cut Area	0.00
Fill Area	4.13
Cut Vol	0.00
Fill Vol	28.39
Cum Cut Vol	2.30
Cum Fill Vol	330.48
Net Vol	-328.18



Total Volume at Station 0+120.00	
Cut Area	0.00
Fill Area	3.03
Cut Vol	0.00
Fill Vol	71.60
Cum Cut Vol	2.30
Cum Fill Vol	402.08
Net Vol	-399.78



Total Volume at Station 0+140.00	
Cut Area	0.00
Fill Area	1.67
Cut Vol	0.00
Fill Vol	48.95
Cum Cut Vol	2.30
Cum Fill Vol	449.03
Net Vol	-446.73



Total Volume at Station 0+160.00	
Cut Area	0.07
Fill Area	0.49
Cut Vol	0.74
Fill Vol	21.57
Cum Cut Vol	3.04
Cum Fill Vol	470.80
Net Vol	-467.76

ВЪЗЛОЖИТЕЛ:  
ОБЩИНА САДОВО

РЕМОНТ И РЕКОНСТРУКЦИЯ НА ПЪТ МИНАВАЩ ПРЕЗ ЧАСТ ОТ ПИ 57621.12.890 И ПИ 57621.4.890 ПО КК И КРНА СЕЛО ПОПОВИЦА, ОБЩИНА САДОВО, ЗА ЗАЩИТЕНА МЕСТНОСТ "МЪРТВИЦАТА"

ПРОЕКТАНТИ  
инж. Снежанка Цулушева  
инж. Борислав Марков

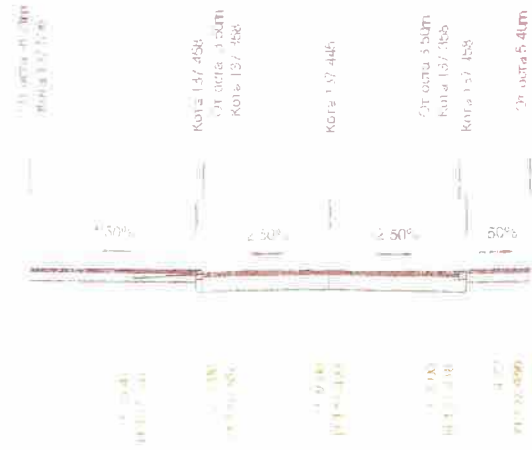
ЧАСТ: ПЪТНА  
МАЩАБ: 1:200  
ДАТА: 04.2022 г.

ЧЕРТЕЖ:  
ПОДРОБНИ НАПРЕЧНИ ПРОФИЛИ  
km 0+080 до km 0+160

ЛИСТ:  
№21

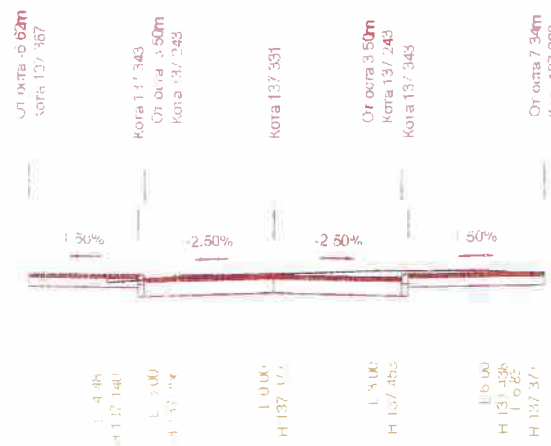


14 - 0+189.19



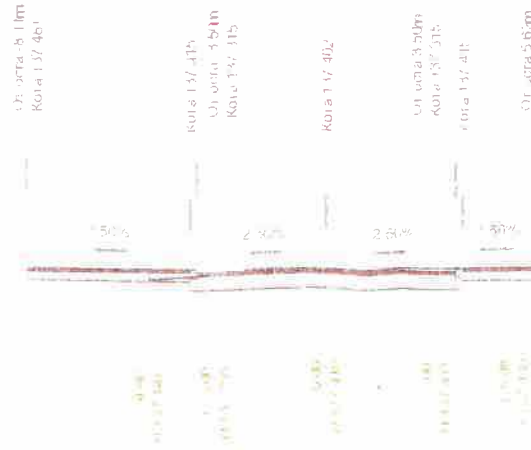
Total Volume at Station 0+189.19	
Cut Area	0.16
Fill Area	0.35
Cut Vol	1.08
Fill Vol	3.85
Cum Cut Vol	4.12
Cum Fill Vol	474.45
Net Vol	-470.34

17 - 0+200.00




Total Volume at Station 0+200.00	
Cut Area	0.88
Fill Area	0.13
Cut Vol	5.28
Fill Vol	1.31
Cum Cut Vol	16.44
Cum Fill Vol	483.12
Net Vol	-466.88

15 - 0+180.70




Total Volume at Station 0+180.70	
Cut Area	0.29
Fill Area	0.40
Cut Vol	2.60
Fill Vol	4.20
Cum Cut Vol	6.72
Cum Fill Vol	478.85
Net Vol	-471.94

18 - 0+207.92



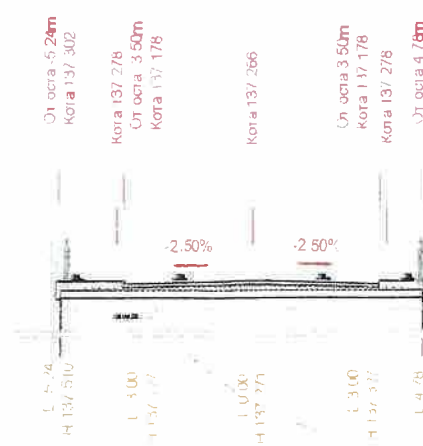
Total Volume at Station 0+207.92	
Cut Area	0.60
Fill Area	0.05
Cut Vol	5.88
Fill Vol	0.91
Cum Cut Vol	22.32
Cum Fill Vol	484.03
Net Vol	-481.71

16 - 0+192.22



Total Volume at Station 0+192.22	
Cut Area	0.48
Fill Area	0.16
Cut Vol	4.44
Fill Vol	3.15
Cum Cut Vol	11.16
Cum Fill Vol	481.80
Net Vol	-470.65

19 - 0+210.18



Total Volume at Station 0+210.18	
Cut Area	0.66
Fill Area	0.00
Cut Vol	1.42
Fill Vol	0.06
Cum Cut Vol	23.74
Cum Fill Vol	484.09
Net Vol	-460.35

ВЪЗЛОЖИТЕЛ:  
ОБЩИНА САДОВО


РЕМОНТ И РЕКОНСТРУКЦИЯ НА ПЪТ МИНАВАЩ ПРЕЗ ЧАСТ ОТ ПИ 57621.12.890 И ПИ 57621.4.890 ПО КК И КРНА СЕЛО ПОПОВИЦА, ОБЩИНА САДОВО, ЗА ЗАЩИТЕНА МЕСТНОСТ "МЪРТВИЦАТА"

ПРОЕКТАНТИ  
инж. Снежана Шлишнева  
инж. Борислав Марков

ЧАСТ: ПЪТНА  
МАЩАБ: 1:200  
ДАТА: 04.2022 г.

ЧЕРТЕЖ:  
ПОДРОБНИ НАПРЕЧНИ ПРОФИЛИ  
km 0+169.19 до km 0+210.18

ЛИСТ:  
№22



ВЪЗЛОЖИТЕЛ:  
ОБЩИНА САДОВО

РЕМОНТ И РЕКОНСТРУКЦИЯ НА ПЪТ МИНАВАЩ ПРЕЗ ЧАСТ ОТ  
ПИ 57621.12.890 И ПИ 57621.4.890 ПО КК И  
КРНА СЕЛО ПОПОВИЦА, ОБЩИНА САДОВО, ЗА ЗАЩИТЕНА  
МЕСТНОСТ "МЪРТВИЦАТА"

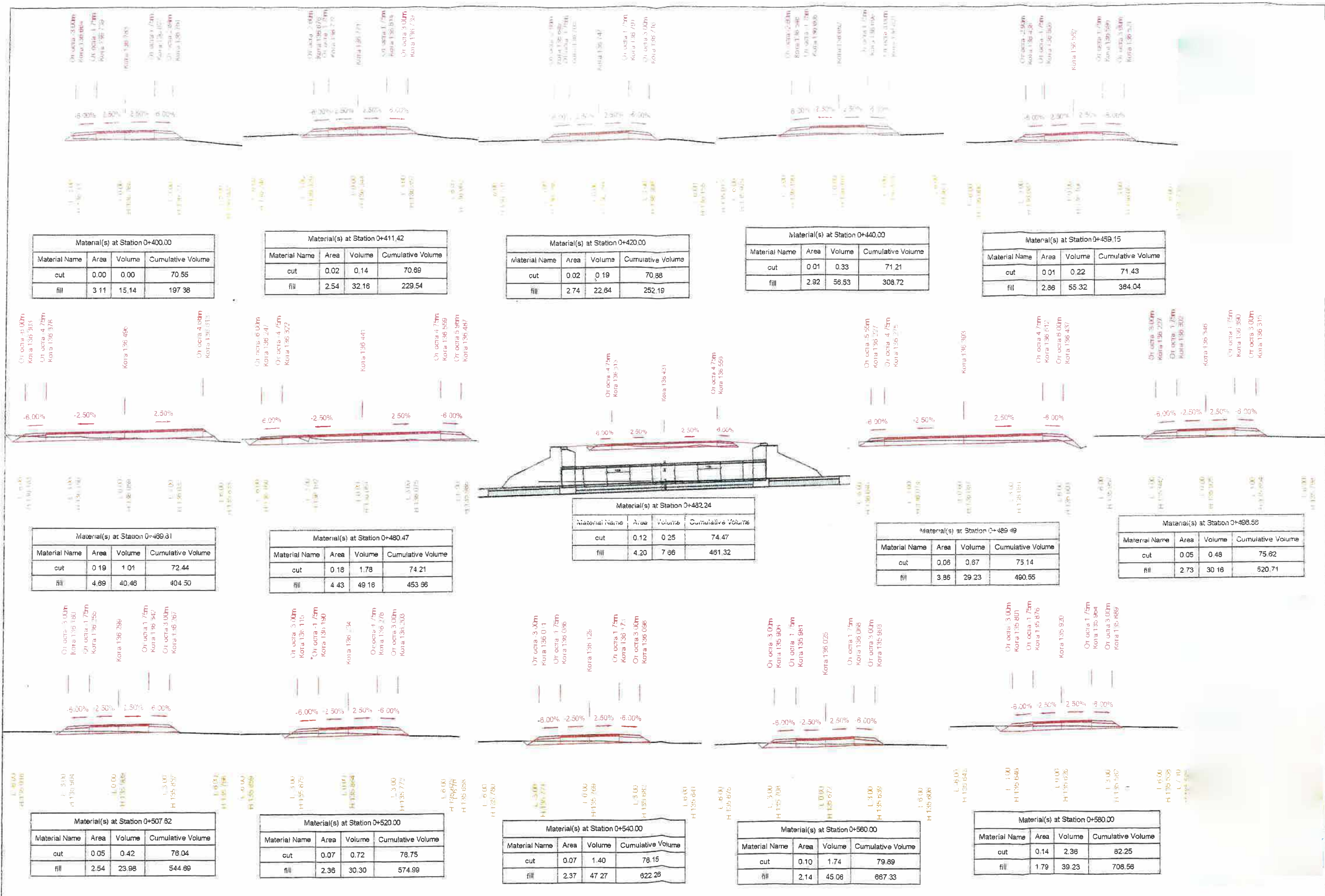
ПРОЕКТАНТИ  
инж. Снежанка Шушлева  
инж. Борислав Марков

ЧАСТ: ПЪТНА  
МАЩАБ: 1:200  
ДАТА: 04.2022 г.

ЧЕРТЕЖ:  
ПОДРОБНИ НАПРЕЧНИ ПРОФИЛИ  
km 0+214.50 до km 0+395.41

ЛИСТ:  
№23





ВЪЗЛОЖИТЕЛ:  
ОБЩИНА САДОВО

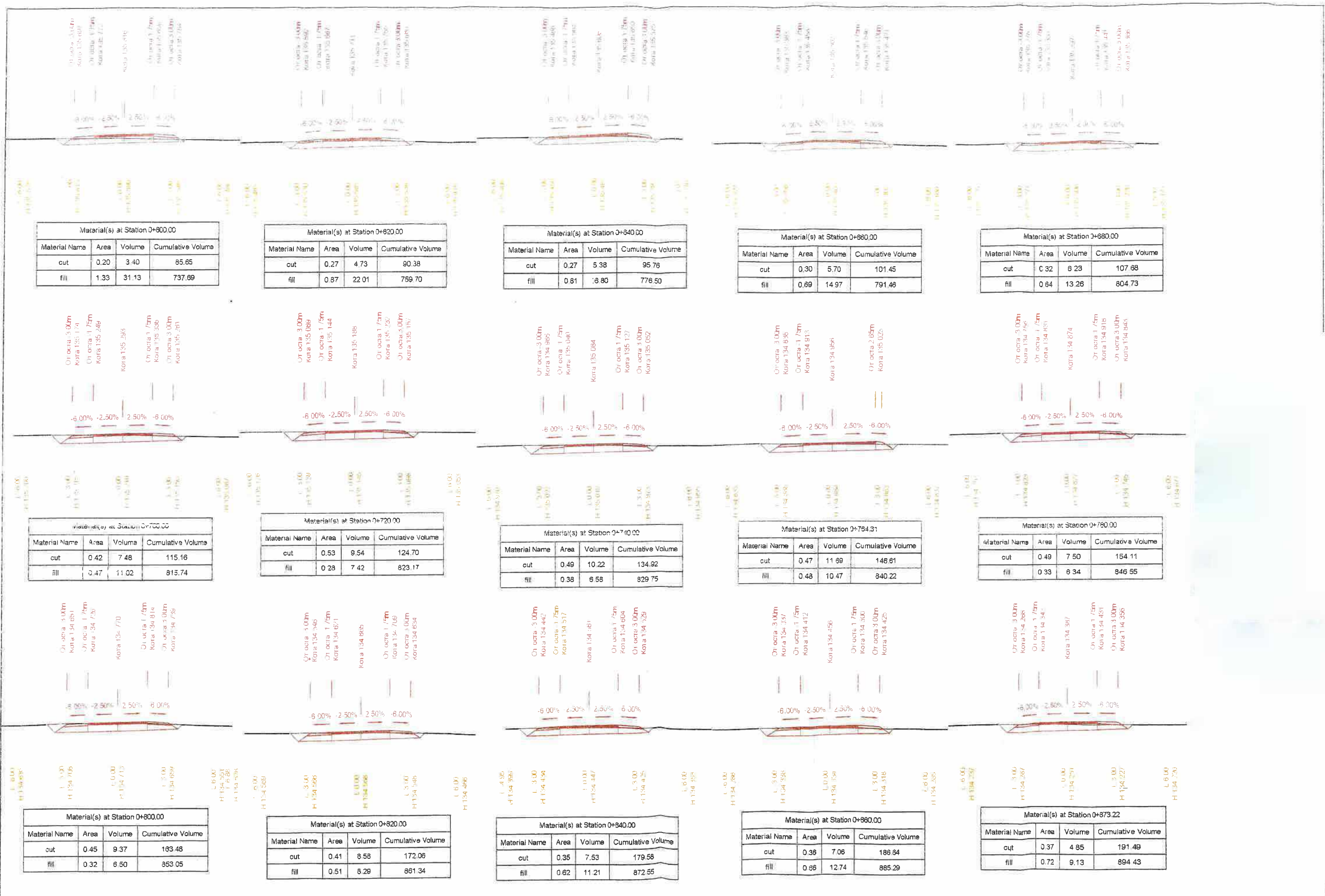
РЕМОНТ И РЕКОНСТРУКЦИЯ НА ПЪТ МИНАВАЩ ПРЕЗ ЧАСТ ОТ  
ПИ 57621.12.890 И ПИ 57621.4.890 ПО КК И  
КРНА СЕЛО ПОПОВИЦА, ОБЩИНА САДОВО, ЗА ЗАЩИТЕНА  
МЕСТНОСТ "МЪРТВИЦАТА"

ПРОЕКТАНТИ:  
инж. Снежанка Шушлева  
инж. Борислав Марков

ЧАСТ: ПЪТНА  
МАЩАБ: 1:200  
ДАТА: 04.2022 г.

ЧЕРТЕЖ:  
ПОДРОБНИ НАПРЕЧНИ ПРОФИЛИ  
km 0+400 до km 0+580

ЛИСТ:  
№24



ВЪЗЛОЖИТЕЛ:  
ОБЩИНА САДОВО

РЕМОНТ И РЕКОНСТРУКЦИЯ НА ПЪТ МИНАВАЩ ПРЕЗ ЧАСТ ОТ  
ПИ 57621.12.890 И ПИ 57621.4.890 ПО КК И  
КРНА СЕЛО ПОПОВИЦА, ОБЩИНА САДОВО, ЗА ЗАЩИТЕНА  
МЕСТНОСТ "МЪРТВИЦАТА"

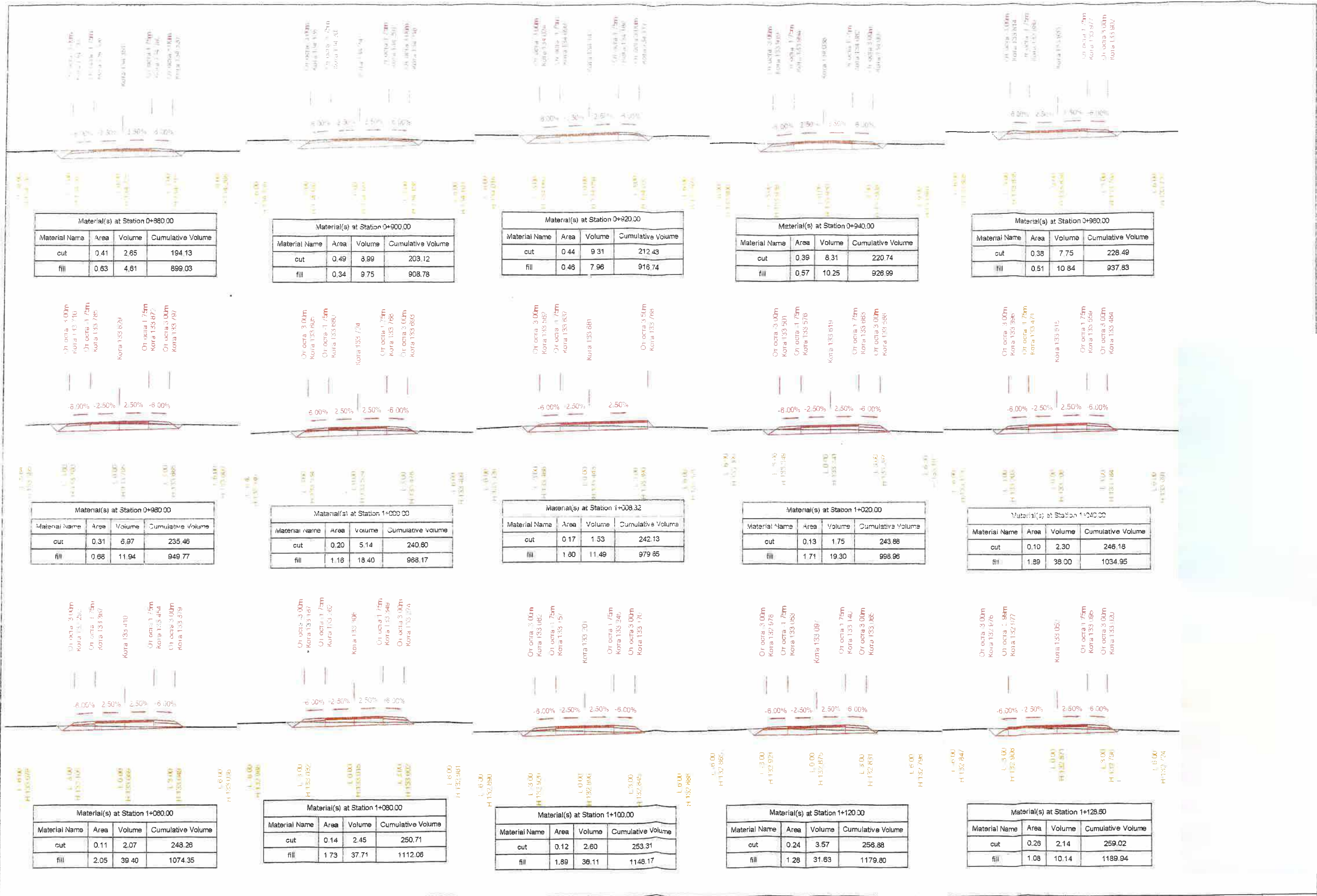
ПРОЕКТАНТИ:  
ИНЖ. Снежанка Шушнева  
ИНЖ. Борислав Марков

ЧАСТ: ПЪТНА  
МАЩАБ: 1:200  
ДАТА: 04.2022 г.

ЧЕРТЕЖ:  
ПОДРОБНИ НАПРЕЧНИ ПРОФИЛИ  
km 0+600 до km 0+873.22

ЛИСТ:  
№25





Material(s) at Station 0+880.00

Material Name	Area	Volume	Cumulative Volume
cut	0.41	2.65	194.13
fill	0.63	4.61	899.03

Material(s) at Station 0+900.00

Material Name	Area	Volume	Cumulative Volume
cut	0.49	3.99	203.12
fill	0.34	9.75	908.78

Material(s) at Station 0+920.00

Material Name	Area	Volume	Cumulative Volume
cut	0.44	9.31	212.43
fill	0.46	7.96	916.74

Material(s) at Station 0+940.00

Material Name	Area	Volume	Cumulative Volume
cut	0.39	8.31	220.74
fill	0.57	10.25	926.99

Material(s) at Station 0+960.00

Material Name	Area	Volume	Cumulative Volume
cut	0.38	7.75	228.49
fill	0.51	10.84	937.83

Material(s) at Station 1+000.00

Material Name	Area	Volume	Cumulative Volume
cut	0.31	6.97	235.46
fill	0.68	11.94	949.77

Material(s) at Station 1+008.00

Material Name	Area	Volume	Cumulative Volume
cut	0.20	5.14	240.60
fill	1.16	18.40	968.17

Material(s) at Station 1+008.32

Material Name	Area	Volume	Cumulative Volume
cut	0.17	1.53	242.13
fill	1.60	11.49	979.65

Material(s) at Station 1+020.00

Material Name	Area	Volume	Cumulative Volume
cut	0.13	1.75	243.88
fill	1.71	19.30	998.96

Material(s) at Station 1+040.00

Material Name	Area	Volume	Cumulative Volume
cut	0.10	2.30	246.18
fill	1.89	36.00	1034.95

Material(s) at Station 1+080.00

Material Name	Area	Volume	Cumulative Volume
cut	0.11	2.07	248.26
fill	2.05	39.40	1074.35

Material(s) at Station 1+080.00

Material Name	Area	Volume	Cumulative Volume
cut	0.14	2.45	250.71
fill	1.73	37.71	1112.06

Material(s) at Station 1+100.00

Material Name	Area	Volume	Cumulative Volume
cut	0.12	2.60	253.31
fill	1.89	36.11	1148.17

Material(s) at Station 1+120.00

Material Name	Area	Volume	Cumulative Volume
cut	0.24	3.57	256.88
fill	1.28	31.63	1179.80

Material(s) at Station 1+128.00

Material Name	Area	Volume	Cumulative Volume
cut	0.26	2.14	259.02
fill	1.08	10.14	1189.94

ВЪЗЛОЖИТЕЛ:  
ОБЩИНА САДОВО

РЕМОНТ И РЕКОНСТРУКЦИЯ НА ПЪТ МИНАВАЩ ПРЕЗ ЧАСТ ОТ  
ПИ 57621.12.890 И ПИ 57621.4.890 ПО КК И  
КРНА СЕЛО ПОПОВИЦА, ОБЩИНА САДОВО, ЗА ЗАЩИТЕНА  
МЕСТНОСТ "МЪРТВИЦАТА"


ПРОЕКТАНТИ  
инж. Снежанка Шушнева  
инж. Борислав Марков

ЧАСТ: ПЪТНА  
МАЩАБ: 1:200  
ДАТА: 04.2022 г.

ЧЕРТЕЖ:  
ПОДРОБНИ НАПРЕЧНИ ПРОФИЛИ  
km 0+880 до km 1+128.00

ЛИСТ:  
№26





Material(s) at Station 1+140.00

Material Name	Area	Volume	Cumulative Volume
cut	0.33	3.41	262.43
fill	0.81	10.31	1200.74

Material(s) at Station 1+180.00

Material Name	Area	Volume	Cumulative Volume
cut	0.56	8.96	271.39
fill	0.51	13.27	1214.01

Material(s) at Station 1+190.00

Material Name	Area	Volume	Cumulative Volume
cut	0.98	15.48	286.37
fill	0.17	6.32	1220.93

Material(s) at Station 1+200.00

Material Name	Area	Volume	Cumulative Volume
cut	1.93	29.20	316.08
fill	0.00	1.71	1222.54

Material(s) at Station 1+220.00

Material Name	Area	Volume	Cumulative Volume
cut	2.87	48.00	364.07
fill	0.00	0.00	1222.54

Material(s) at Station 1+240.00

Material Name	Area	Volume	Cumulative Volume
cut	1.93	47.93	412.00
fill	0.00	0.00	1222.54

Material(s) at Station 1+249.57

Material Name	Area	Volume	Cumulative Volume
cut	2.20	13.55	425.55
fill	0.00	0.00	1222.54

Material(s) at Station 1+260.00

Material Name	Area	Volume	Cumulative Volume
cut	2.31	30.22	455.77
fill	0.00	0.00	1222.54

Material(s) at Station 1+280.00

Material Name	Area	Volume	Cumulative Volume
cut	1.28	35.62	491.39
fill	0.04	0.39	1222.93

Material(s) at Station 1+300.00

Material Name	Area	Volume	Cumulative Volume
cut	0.89	19.45	510.83
fill	0.32	3.59	1226.52

Material(s) at Station 1+320.00

Material Name	Area	Volume	Cumulative Volume
cut	0.30	9.90	520.74
fill	1.03	13.49	1240.02

Material(s) at Station 1+340.00

Material Name	Area	Volume	Cumulative Volume
cut	0.14	4.40	525.14
fill	1.80	28.27	1268.29

Material(s) at Station 1+360.00

Material Name	Area	Volume	Cumulative Volume
cut	0.11	2.45	527.59
fill	2.54	43.35	1311.63

Material(s) at Station 1+380.00

Material Name	Area	Volume	Cumulative Volume
cut	0.09	1.95	529.53
fill	2.86	54.00	1365.63

Material(s) at Station 1+400.00

Material Name	Area	Volume	Cumulative Volume
cut	0.17	2.58	532.12
fill	1.74	46.07	1411.70

ВЪЗЛОЖИТЕЛ:  
ОБЩИНА САДОВО

РЕМОНТ И РЕКОНСТРУКЦИЯ НА ПЪТ МИНАВАЩ ПРЕЗ ЧАСТ ОТ ПИ 57621.12.890 И ПИ 57621.4.890 ПО КК И КРНА СЕЛО ПОПОВИЦА, ОБЩИНА САДОВО, ЗА ЗАЩИТЕНА МЕСТНОСТ "МЪРТВИЦАТА"

ПРОЕКТАНТИ:  
инж. Снежанка Щуцнева  
инж. Борислав Марков

ЧАСТ: ПЪТНА  
МАЩАБ: 1:200  
ДАТА: 04.2022 г.

ЧЕРТЕЖ:  
ПОДРОБНИ НАПРЕЧНИ ПРОФИЛИ  
km 1+140 до km 1+400

От остра 3.00m  
Кота 132.888  
От остра 1.75m  
Кота 132.885  
Кота 132.907

От остра 3.00m  
Кота 132.788  
От остра 1.75m  
Кота 132.885  
Кота 132.907

От остра 3.00m  
Кота 132.888  
От остра 1.75m  
Кота 132.885  
Кота 132.907

От остра 3.00m  
Кота 132.888  
От остра 1.75m  
Кота 132.885  
Кота 132.907

От остра 3.00m  
Кота 132.888  
От остра 1.75m  
Кота 132.885  
Кота 132.907

8.00% -2.50% 2.50% -6.00%

8.00% -2.50% 2.50% -6.00%

8.00% -2.50% 2.50% -6.00%

8.00% -2.50% 2.50% -6.00%

8.00% -2.50% 2.50% -6.00%

Material(s) at Station 1+420.00			
Material Name	Area	Volume	Cumulative Volume
cut	0.21	3.84	535.98
fill	1.17	29.11	1440.81

Material(s) at Station 1+440.00			
Material Name	Area	Volume	Cumulative Volume
cut	0.30	5.19	541.15
fill	0.83	19.99	1480.80

Material(s) at Station 1+460.00			
Material Name	Area	Volume	Cumulative Volume
cut	0.44	7.44	548.59
fill	0.48	13.17	1473.96

Material(s) at Station 1+480.00			
Material Name	Area	Volume	Cumulative Volume
cut	0.41	8.50	557.09
fill	0.45	9.46	1483.42

Material(s) at Station 1+500.00			
Material Name	Area	Volume	Cumulative Volume
cut	0.25	8.66	563.75
fill	0.99	14.51	1497.94

От остра 3.00m  
Кота 132.788  
От остра 1.75m  
Кота 132.885  
Кота 132.907

От остра 3.00m  
Кота 132.830  
От остра 1.75m  
Кота 132.885  
Кота 132.907

От остра 3.00m  
Кота 132.888  
От остра 1.75m  
Кота 132.885  
Кота 132.907

От остра 3.00m  
Кота 132.988  
От остра 1.75m  
Кота 133.083  
Кота 133.107

От остра 3.00m  
Кота 132.988  
От остра 1.75m  
Кота 133.083  
Кота 133.107

8.00% -2.50% 2.50% -6.00%

8.00% -2.50% 2.50% -6.00%

8.00% -2.50% 2.50% -6.00%

8.00% -2.50% 2.50% -6.00%

8.00% -2.50% 2.50% -6.00%

Material(s) at Station 1+520.00			
Material Name	Area	Volume	Cumulative Volume
cut	0.12	3.78	567.53
fill	1.99	29.78	1527.72

Material(s) at Station 1+528.00			
Material Name	Area	Volume	Cumulative Volume
cut	0.11	0.74	568.28
fill	2.18	13.13	1540.85

Material(s) at Station 1+540.00			
Material Name	Area	Volume	Cumulative Volume
cut	0.05	1.10	569.37
fill	2.23	30.21	1571.06

Material(s) at Station 1+560.00			
Material Name	Area	Volume	Cumulative Volume
cut	0.00	0.51	569.87
fill	3.13	53.97	1625.02

Material(s) at Station 1+580.00			
Material Name	Area	Volume	Cumulative Volume
cut	0.00	0.01	569.88
fill	3.92	70.87	1695.89

От остра 4.00m  
Кота 133.182  
От остра 2.75m  
Кота 133.238  
Кота 133.303

От остра 4.00m  
Кота 133.208  
От остра 2.75m  
Кота 133.278  
Кота 133.343

От остра 3.00m  
Кота 133.138  
От остра 1.75m  
Кота 133.203  
Кота 133.315

От остра 3.00m  
Кота 132.987  
От остра 1.75m  
Кота 133.082  
Кота 133.106

От остра 3.00m  
Кота 132.988  
От остра 1.75m  
Кота 133.083  
Кота 133.107

8.00% 2.50% 2.50% -6.00%

8.00% -2.50% 2.50% -6.00%

8.00% -2.50% 2.50% -6.00%

8.00% -2.50% 2.50% -6.00%

8.00% -2.50% 2.50% -6.00%

Material(s) at Station 1+600.00			
Material Name	Area	Volume	Cumulative Volume
cut	0.00	0.00	569.88
fill	5.21	91.30	1787.20

Material(s) at Station 1+640.00			
Material Name	Area	Volume	Cumulative Volume
cut	0.00	0.00	569.88
fill	5.72	218.52	2005.72

Material(s) at Station 1+660.00			
Material Name	Area	Volume	Cumulative Volume
cut	0.00	0.00	569.88
fill	4.55	102.67	2108.38

Material(s) at Station 1+680.00			
Material Name	Area	Volume	Cumulative Volume
cut	0.00	0.00	569.88
fill	3.88	84.30	2192.68

Material(s) at Station 1+700.00			
Material Name	Area	Volume	Cumulative Volume
cut	0.00	0.00	569.88
fill	3.13	70.09	2262.78

ВЪЗЛОЖИТЕЛ:  
ОБЩИНА САДОВО

РЕМОНТ И РЕКОНСТРУКЦИЯ НА ПЪТ МИНАВАЩ ПРЕЗ ЧАСТ ОТ  
ПИ 57621.12.890 И ПИ 57621.4.890 ПО КК И  
КРНА СЕЛО ПОПОВИЦА, ОБЩИНА САДОВО, ЗА ЗАЩИТЕНА  
МЕСТНОСТ "МЪРТВИЦАТА"

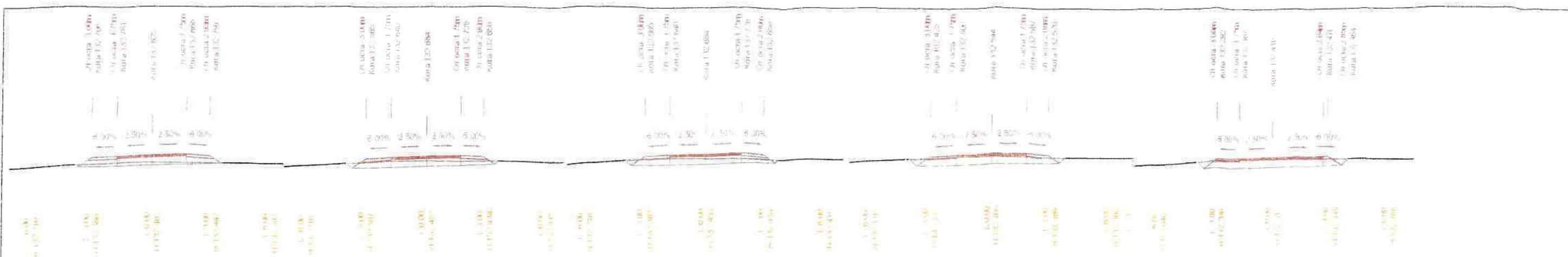
ПРОЕКТАНТИ:  
инж. Снежанка Шушлева  
инж. Борислав Марков

ЧАСТ: ПЪТНА  
МАЩАБ: 1:200  
ДАТА: 04.2022 г.

ЧЕРТЕЖ:  
ПОДРОБНИ НАПРЕЧНИ ПРОФИЛИ  
km 1+420 до km 1+700

ЛИСТ:  
№28





Material(s) at Station 1+720.00

Material Name	Area	Volume	Cumulative Volume
cut	0.02	0.16	570.04
fill	2.32	54.51	2317.29

Material(s) at Station 1+740.00

Material Name	Area	Volume	Cumulative Volume
cut	0.12	1.33	571.37
fill	1.41	37.32	2354.61

Material(s) at Station 1+740.00

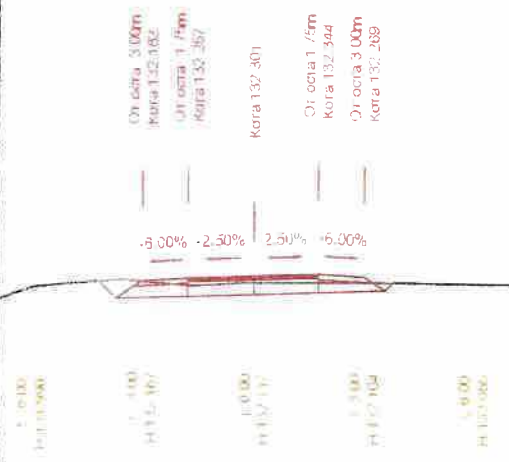
Material Name	Area	Volume	Cumulative Volume
cut	0.12	1.33	571.37
fill	1.41	37.32	2354.61

Material(s) at Station 1+760.00

Material Name	Area	Volume	Cumulative Volume
cut	0.23	3.52	574.89
fill	0.81	22.16	2376.78


Material(s) at Station 1+775.94

Material Name	Area	Volume	Cumulative Volume
cut	0.30	5.01	579.90
fill	0.62	13.56	2390.34



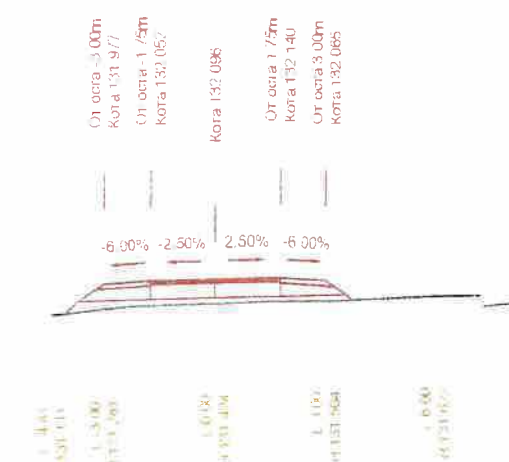
Material(s) at Station 1+800.00

Material Name	Area	Volume	Cumulative Volume
cut	0.34	6.70	586.60
fill	1.10	18.10	2408.44



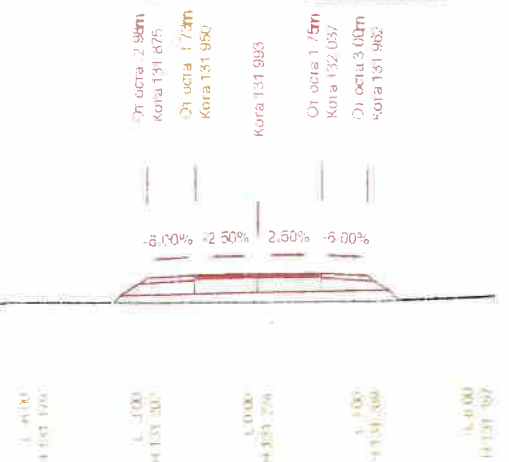
Material(s) at Station 1+820.00

Material Name	Area	Volume	Cumulative Volume
cut	0.00	3.45	590.05
fill	3.60	46.99	2455.43



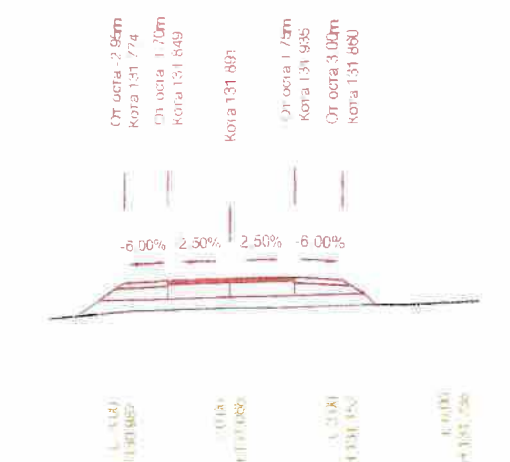
Material(s) at Station 1+840.00

Material Name	Area	Volume	Cumulative Volume
cut	0.00	0.03	590.08
fill	4.58	81.84	2537.27



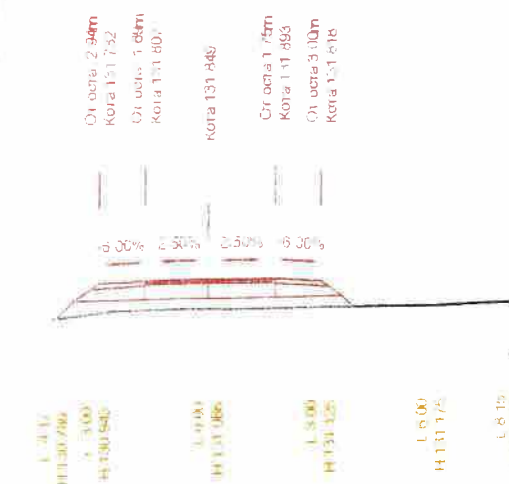
Material(s) at Station 1+860.00

Material Name	Area	Volume	Cumulative Volume
cut	0.00	0.00	590.08
fill	7.16	117.23	2654.50




Material(s) at Station 1+880.00

Material Name	Area	Volume	Cumulative Volume
cut	0.00	0.00	590.08
fill	5.83	129.93	2784.43



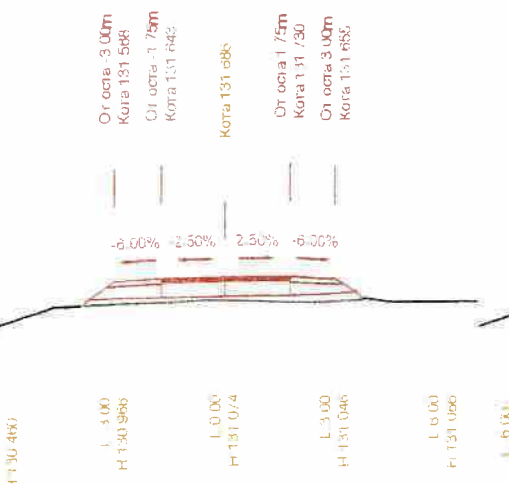
Material(s) at Station 1+888.20

Material Name	Area	Volume	Cumulative Volume
cut	0.00	0.00	590.08
fill	6.02	48.58	2832.79



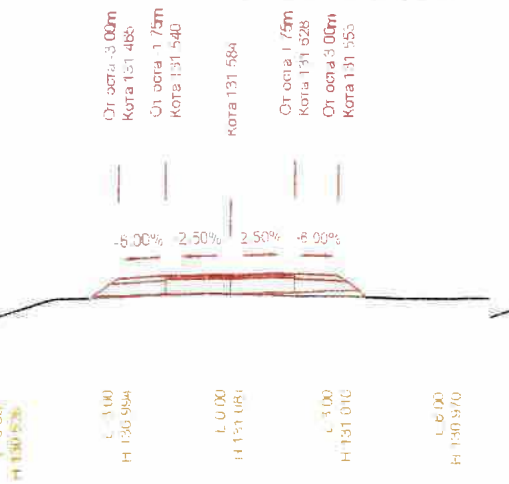
Material(s) at Station 1+900.00

Material Name	Area	Volume	Cumulative Volume
cut	0.00	0.00	590.08
fill	5.35	67.08	2899.87



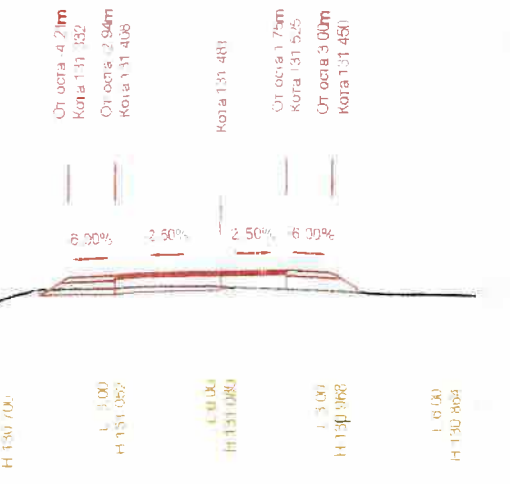
Material(s) at Station 1+920.00

Material Name	Area	Volume	Cumulative Volume
cut	0.00	0.00	590.08
fill	4.32	96.68	2996.54



Material(s) at Station 1+940.00

Material Name	Area	Volume	Cumulative Volume
cut	0.00	0.00	590.08
fill	3.52	78.40	3074.94




Material(s) at Station 1+960.00

Material Name	Area	Volume	Cumulative Volume
cut	0.03	0.26	590.34
fill	2.75	62.76	3137.71

ВЪЗЛОЖИТЕЛ: ОБЩИНА САДОВО  
 ПРОЕКТАНТИ: ичж. Снежанка Шушлева, инж. Борислав Марков  
 ЧАСТ: ПЪТНА МАЩАБ: 1:200, ДАТА: 04.2022 г.  
 ЧЕРТЕЖ: ПОДРОБНИ НАПРЕЧНИ ПРОФИЛИ km 1+720 до km 1+960  
 ЛИСТ: №29  
 РЕМОНТ И РЕКОНСТРУКЦИЯ НА ПЪТ МИНАВАЩ ПРЕЗ ЧАСТ ОТ ПИ 57621.12.890 И ПИ 57621.4.890 ПО КК И КРНА СЕЛО ПОПОВИЦА, ОБЩИНА САДОВО, ЗА ЗАЩИТЕНА МЕСТНОСТ "МЪРТВИЦАТА"





Material(s) at Station 1+980.00

Material Name	Area	Volume	Cumulative Volume
cut	0.05	0.80	591.14
fill	2.09	48.44	3186.15

Material(s) at Station 2+000.00

Material Name	Area	Volume	Cumulative Volume
cut	0.82	6.78	597.91
fill	0.45	25.42	3211.57

Material(s) at Station 2+020.00

Material Name	Area	Volume	Cumulative Volume
cut	0.00	6.23	604.15

ВЪЗЛОЖИТЕЛ:  
ОБЩИНА САДОВО

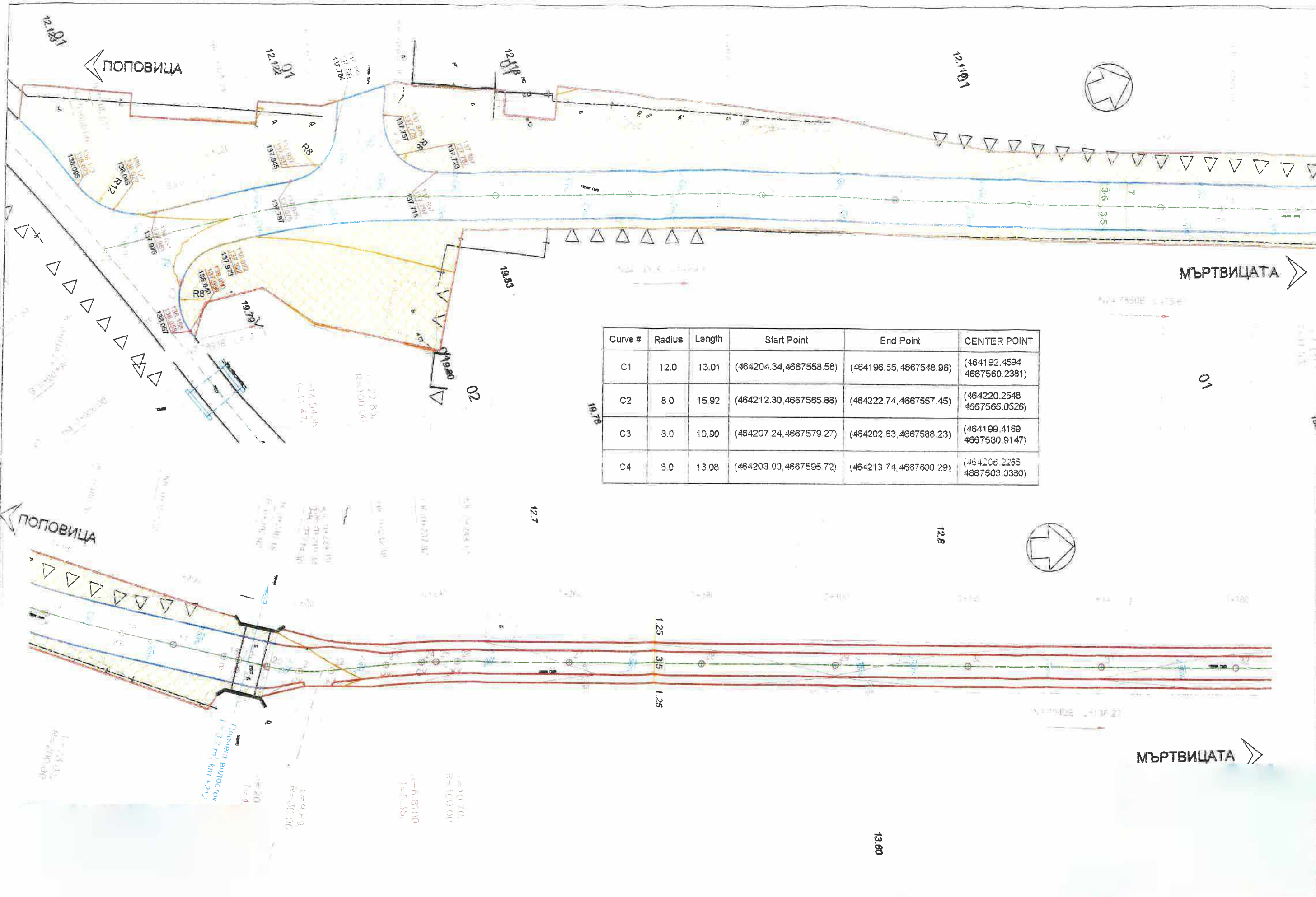
РЕМОНТ И РЕКОНСТРУКЦИЯ НА ПЪТ МИНАВАЩ ПРЕЗ ЧАСТ ОТ  
ПИ 57621.12.890 И ПИ 57621.4.890 ПО КК И  
КРНА СЕЛО ПОПОВИЦА, ОБЩИНА САДОВО, ЗА ЗАЩИТЕНА  
МЕСТНОСТ "МЪРТВИЦАТА"

ПРОЕКТАНТИ:  
инж. Снежанка Шушнѐва  
инж. Борислав Марков

ЧАСТ: ПЪТНА  
МАЩАБ: 1:200  
ДАТА: 04.2022 г.

ЧЕРТЕЖ:  
ПОДРОБНИ НАПРЕЧНИ ПРОФИЛИ  
km 1+980 до km 2+020

ЛИСТ:  
№30



ВЪЗЛОЖИТЕЛ:  
ОБЩИНА САДОВО

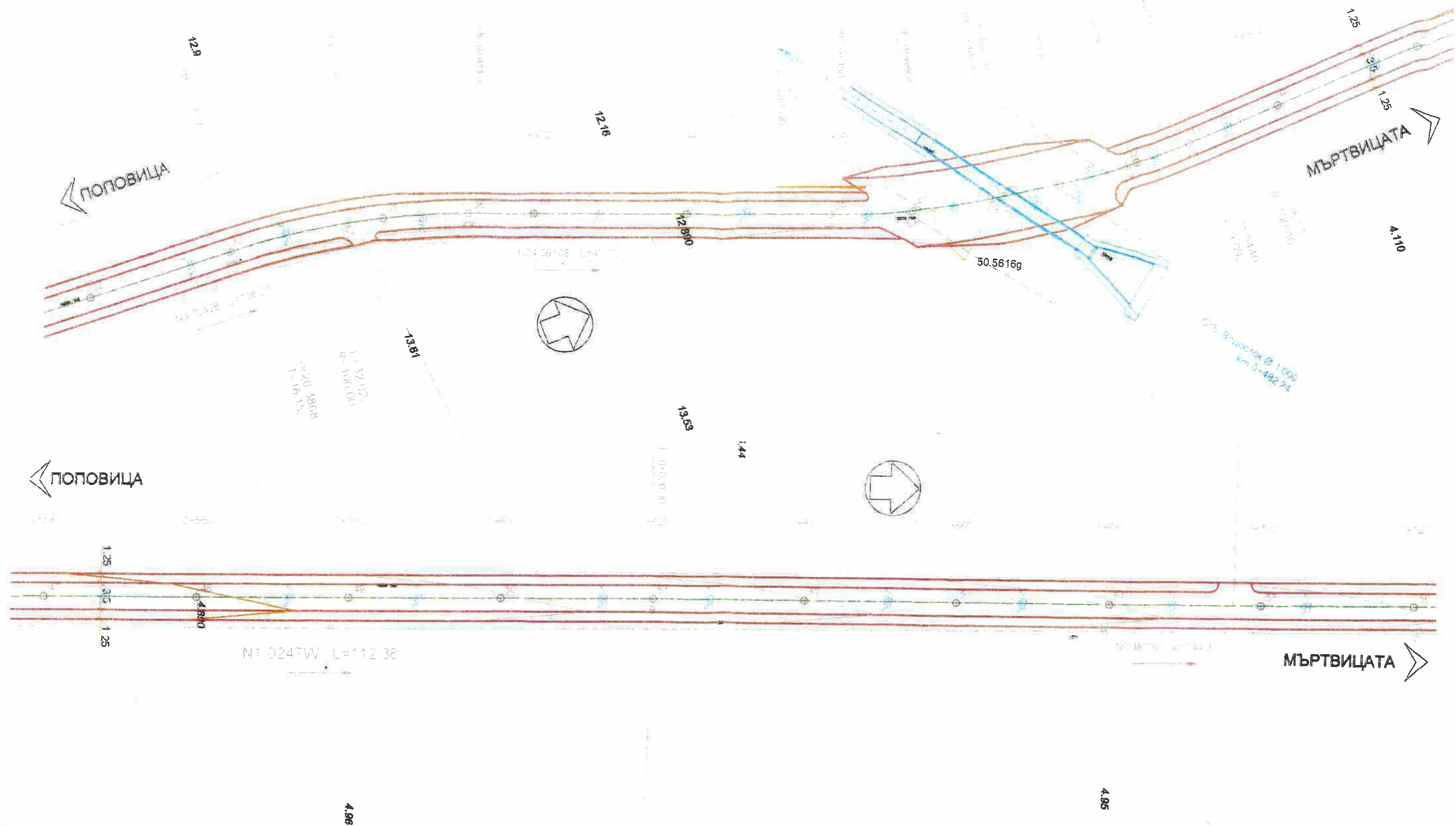
РЕМОНТ И РЕКОНСТРУКЦИЯ НА ПЪТ МИНАВАЩ ПРЕЗ ЧАСТ ОТ  
ПИ 57621.12.890 И ПИ 57621.4.890 ПО КК И  
КРНА СЕЛО ПОПОВИЦА, ОБЩИНА САДОВО, ЗА ЗАЩИТЕНА  
МЕСТНОСТ "МЪРТВИЦАТА"

ПРОЕКТАНТИ:  
инж. Снежанка Шушнева  
инж. Борислав Марков

ЧАСТ: ПЪТНА  
МАЩАБ: 1:500  
ДАТА: 04.2022 г.

ЧЕРТЕЖ:  
ПЛАН ОТВОДНЯВАНЕ  
ТРАСИРОВЪЧНИ ДАННИ НА  
ХАРАКТЕРНИ ТОЧКИ  
km 0+000 до km 0+360

ЛИСТ:  
№31



Възложител:  
ОБЩИНА САДОВО

РЕМОНТ И РЕКОНСТРУКЦИЯ НА ПЪТ МИНАВАЩ ПРЕЗ ЧАСТ ОТ  
ПИ 57621 12.890 И ПИ 57621.4.890 ПО КК И  
КРНА СЕЛО ПОПОВИЦА, ОБЩИНА САДОВО, ЗА ЗАЩИТЕНА  
МЕСТНОСТ "МЪРТВИЦАТА"

ПРОЕКТАНТИ  
инж. Снежанка Шушнева  
инж. Борислав Марков

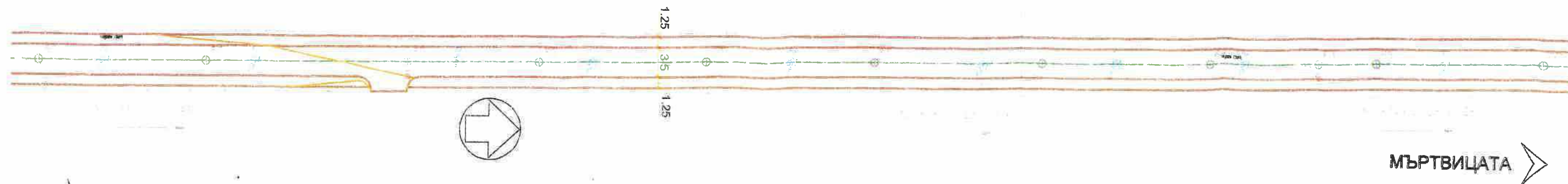
ЧАСТ: ПЪТНА  
МАЩАБ: 1:500  
ДАТА: 04.2022 г.

ЧЕРТЕЖ:  
ПЛАН ОТВОДНЯВАНЕ  
ТРАСИРОВЪЧНИ ДАННИ НА  
ХАРАКТЕРНИ ТОЧКИ  
km 0+360 до km 0+720

ЛИСТ:  
№32

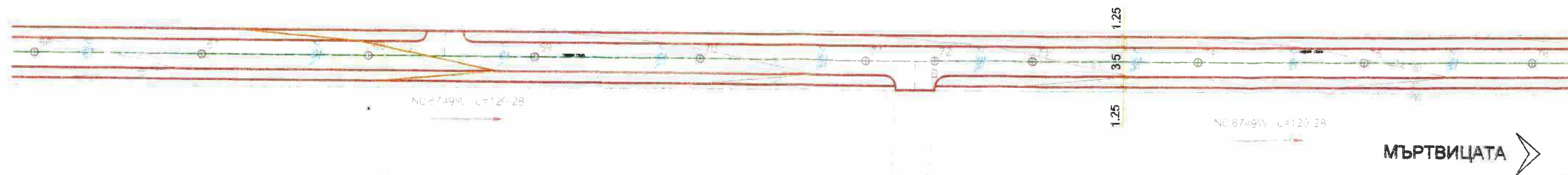


ПОПОВИЦА



МЪРТВИЦАТА

ПОПОВИЦА



МЪРТВИЦАТА

Възложител:  
ОБЩИНА САДОВО

РЕМОНТ И РЕКОНСТРУКЦИЯ НА ПЪТ МИНАВАЩ ПРЕЗ ЧАСТ ОТ  
ПИ 57621 12.890 И ПИ 57621 4.890 ПО КК И  
КРНА СЕЛО ПОПОВИЦА, ОБЩИНА САДОВО, ЗА ЗАЩИТЕНА  
МЕСТНОСТ "МЪРТВИЦАТА"

ПРОЕКТАНТИ  
инж. Снежанка Шушнёва  
инж. Борислав Марков

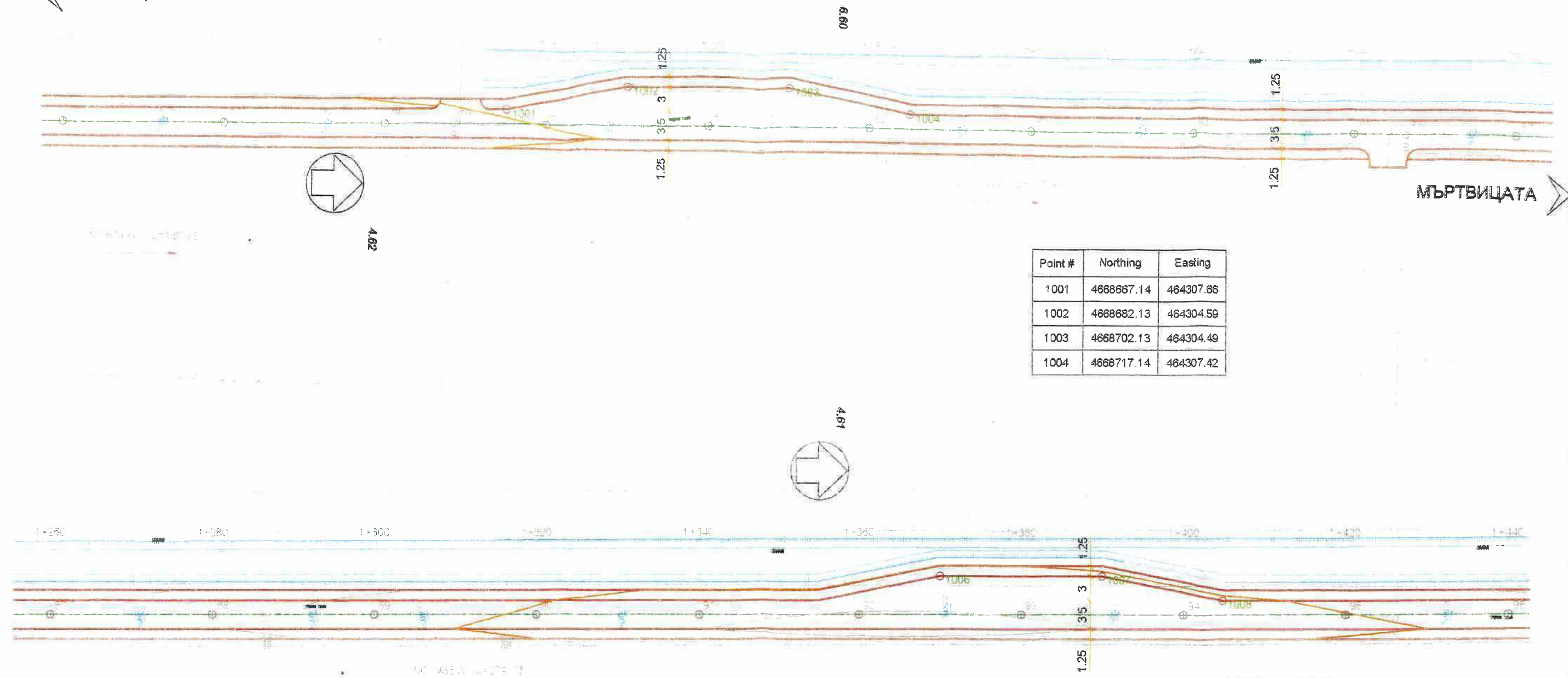
ЧАСТ: ПЪТНА  
МАЩАБ: 1:500  
ДАТА: 04.2022 г.

ЧЕРТЕЖ:  
ПЛАН ОТВОДНЯВАНЕ  
ТРАСИРОВЪЧНИ ДАННИ НА  
ХАРАКТЕРНИ ТОЧКИ  
km 0+720 до km 1+080

ЛИСТ:  
№33

ПОПОВИЦА

МЪРТВИЦАТА



Point #	Northing	Easting
1001	4668667.14	464307.66
1002	4668662.13	464304.59
1003	4668702.13	464304.49
1004	4668717.14	464307.42

Point #	Northing	Easting
1005	4668887.14	464306.87
1006	4668902.13	464303.83
1007	4668922.13	464303.79
1008	4668937.14	464306.75

ВЪЗЛОЖИТЕЛ:  
ОБЩИНА САДОВО

РЕМОНТ И РЕКОНСТРУКЦИЯ НА ПЪТ МИНАВАЩ ПРЕЗ ЧАСТ ОТ ПИ 57621.12.890 И ПИ 57621.4.890 ПО КК И КРНА СЕЛО ПОПОВИЦА, ОБЩИНА САДОВО, ЗА ЗАЩИТЕНА МЕСТНОСТ "МЪРТВИЦАТА"

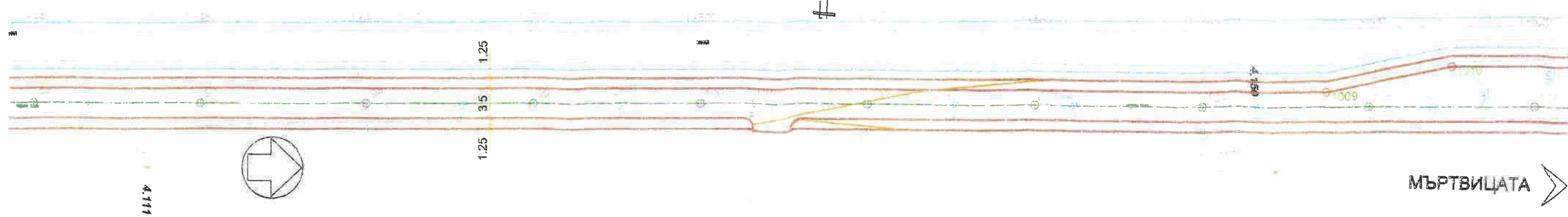
ПРОЕКТАНТИ  
инж. Снежанка Чушнчева  
инж. Борислав Марков

ЧАСТ: ПЪТНА  
МАЩАБ: 1:500  
ДАТА: 04.2022 г.

ЧЕРТЕЖ:  
ПЛАН ОТВОДНЯВАНЕ  
ТРАСИРОВЪЧНИ ДАННИ НА  
ХАРАКТЕРНИ ТОЧКИ  
km 1+080 до km 1+440

ЛИСТ:  
№34


ПОПОВИЦА



МЪРТВИЦАТА

Point #	Northing	Easting
1009	4669127.15	464306.55
1010	4669142.15	464303.56
1011	4669162.15	464303.59
1012	4669177.15	464306.60

ПОПОВИЦА



МЪРТВИЦАТА

4.33

Възложител:  
ОБЩИНА САДОВО

РЕМОНТ И РЕКОНСТРУКЦИЯ НА ПЪТ МИНАВАЩ ПРЕЗ ЧАСТ ОТ  
ПИ 57621.12.890 И ПИ 57621.4.890 ПО КК И  
КРНА СЕЛО ПОПОВИЦА, ОБЩИНА САДОВО, ЗА ЗАЩИТЕНА  
МЕСТНОСТ "МЪРТВИЦАТА"

ПРОЕКТАНТУ  
инж. Снежанка Швшнева  
инж. Борислав Марков


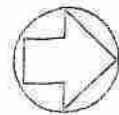
ЧАСТ: ПЪТНА  
МАЩАБ: 1:500  
ДАТА: 04.2022 г.

ЧЕРТЕЖ:  
ПЛАН ОТВОДНЯВАНЕ  
ТРАСИРОВЪЧНИ ДАННИ НА  
ХАРАКТЕРНИ ТОЧКИ  
km 1+440 до km 1+800

ЛИСТ:  
№35




ПОПОВИЦА



МЪРТВИЦАТА

4.16

ПОПОВИЦА



МЪРТВИЦАТА

Point #	Northing	Easting
1001	4668667.14	464307.66
1002	4668682.13	464304.59
1003	4668702.13	464304.49
1004	4668717.14	464307.42
1005	4668837.14	464306.87
1006	4668902.13	464303.83
1007	4668922.13	464303.79
1008	4668937.14	464306.75
1009	4669127.15	464306.55
1010	4669142.15	464303.56
1011	4669182.15	464303.59
1012	4669177.15	464306.80
1013	4669486.207	464305.521
1014	4669501.206	464302.515
1015	4669521.206	464302.507
1016	4669536.202	464305.501

Point #	Northing	Easting
1013	4669486.207	464305.521
1014	4669501.206	464302.515
1015	4669521.206	464302.507
1016	4669536.202	464305.501

ВЪЗЛОЖИТЕЛ:  
ОБЩИНА САДОВО

РЕМОНТ И РЕКОНСТРУКЦИЯ НА ПЪТ МИНАВАЩ ПРЕЗ ЧАСТ ОТ  
ПИ 57621.12.890 И ПИ 57621.4.890 ПО КК И  
КРНА СЕЛО ПОПОВИЦА, ОБЩИНА САДОВО, ЗА ЗАЩИТЕНА  
МЕСТНОСТ "МЪРТВИЦАТА"

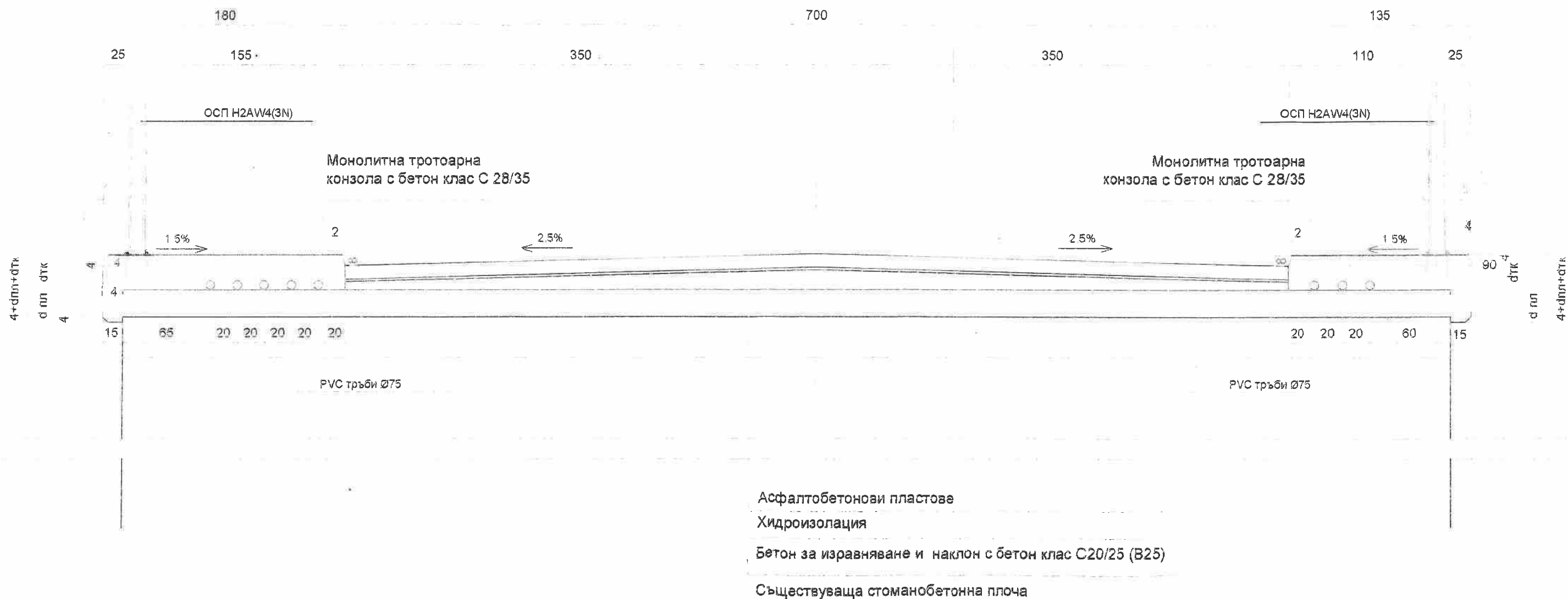
ПРОЕКТАНТИ:  
инж. Снежана Шуцнева  
инж. Борислав Марков

ЧАСТ: ПЪТНА  
МАЩАБ: 1:500  
ДАТА: 04.2022 г.

ЧЕРТЕЖ:  
ПЛАН ОТВОДНЯВАНЕ  
ТРАСИРОВЪЧНИ ДАННИ НА  
ХАРАКТЕРНИ ТОЧКИ  
km 1+800 до km 2+020

ЛИСТ:  
№36

Стоманобетонено мостово съоръжение при км 0+212 с габарит Г= 10.50 m<sup>1</sup> L=3.70 m<sup>1</sup>



ВЪЗЛОЖИТЕЛ:  
ОБЩИНА САДОВО

РЕМОНТ И РЕКОНСТРУКЦИЯ НА ПЪТ МИНАВАЩ ПРЕЗ ЧАСТ ОТ  
 ПИ 57621.12.890 И ПИ 57621.4.890 ПО КК И  
 КРНА СЕЛО ПОПОВИЦА, ОБЩИНА САДОВО, ЗА ЗАЩИТЕНА  
 МЕСТНОСТ "МЪРТВИЦАТА"

ПРОЕКТАНТИ:  
 инж. Снежанка Цушнева  
 инж. Борислав Марков

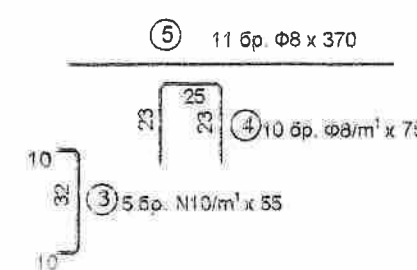
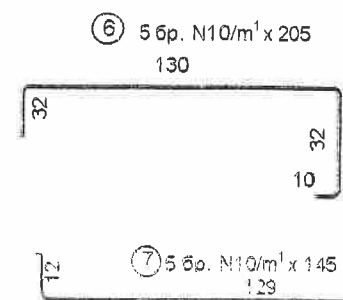
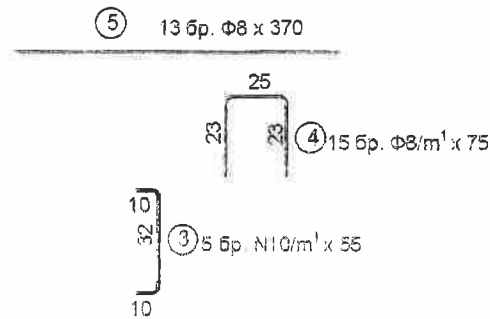
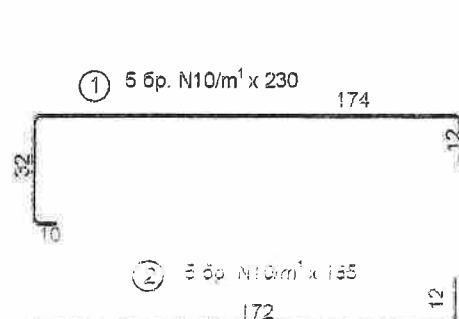
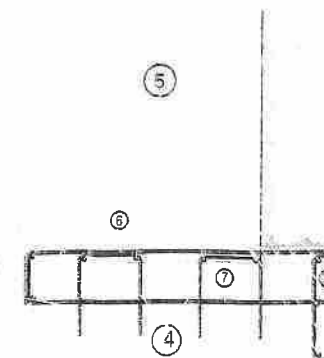
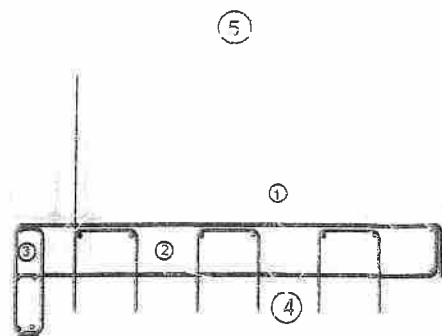
ЧАСТ: ПЪТНА  
 МАЩАБ: 1:30  
 ДАТА: 04.2022 г.

ЧЕРТЕЖ:  
 НАПРЕЧЕН ПРОФИЛ  
 ПРИ МОСТОВО СЪОРЪЖЕНИЕ ПРИ  
 КМ 0+212 (горно строене)

ЛИСТ:  
 №37



Арматурен план мостово съоръжение при км 0+212 с габарит Г= 10.50 м<sup>1</sup> L=3.70 м<sup>1</sup>



СПЕЦИФИКАЦИЯ НА АРМИРОВКАТА

Елемент	Ел. се повтаря	Позиция	Диаметър	Диаметър	единична	брой	Общо	обща	тепло на	общо
			Ст AI	Ст AIII						
			mm <sup>1</sup>	mm <sup>1</sup>	cm <sup>1</sup>			m <sup>1</sup>	kg/m <sup>1</sup>	kg
1	2	3	4	4	5	6	7	8	9	10
1	1	1		10	230	5	19	43.00	0.617	26.53
										<b>общо : 26.53</b>
2	1	2		10	185	5	19	34.00	0.617	20.98
										<b>общо : 20.98</b>
3	2	3		10	55	5	37	20.00	0.617	12.34
										<b>общо : 12.34</b>
4	93	4	8		75	1	344	258.00	0.395	101.91
										<b>общо : 101.91</b>
5	93	5	8		370	1	93	344.00	0.395	135.88
										<b>общо : 135.88</b>
6	1	6		10	230	5	19	43.00	0.617	26.53
										<b>общо : 26.53</b>
7	1	7		10	185	5	19	34.00	0.617	20.98
										<b>общо : 20.98</b>
										<b>общо : 107.36</b>

ВЪЗЛОЖИТЕЛ:  
ОБЩИНА САДОВО

РЕМОНТ И РЕКОНСТРУКЦИЯ НА ПЪТ МИНАВАЩ ПРЕЗ ЧАСТ ОТ  
ПИ 57621.12.890 И ПИ 57621.4.890 ПО КК И  
КРНА СЕЛО ПОПОВИЦА, ОБЩИНА САДОВО, ЗА ЗАЩИТЕНА  
МЕСТНОСТ "МЪРТВИЦАТА"

ПРОЕКТАНТИ:  
инж. Снежанка Душанева  
инж. Борислав Марков

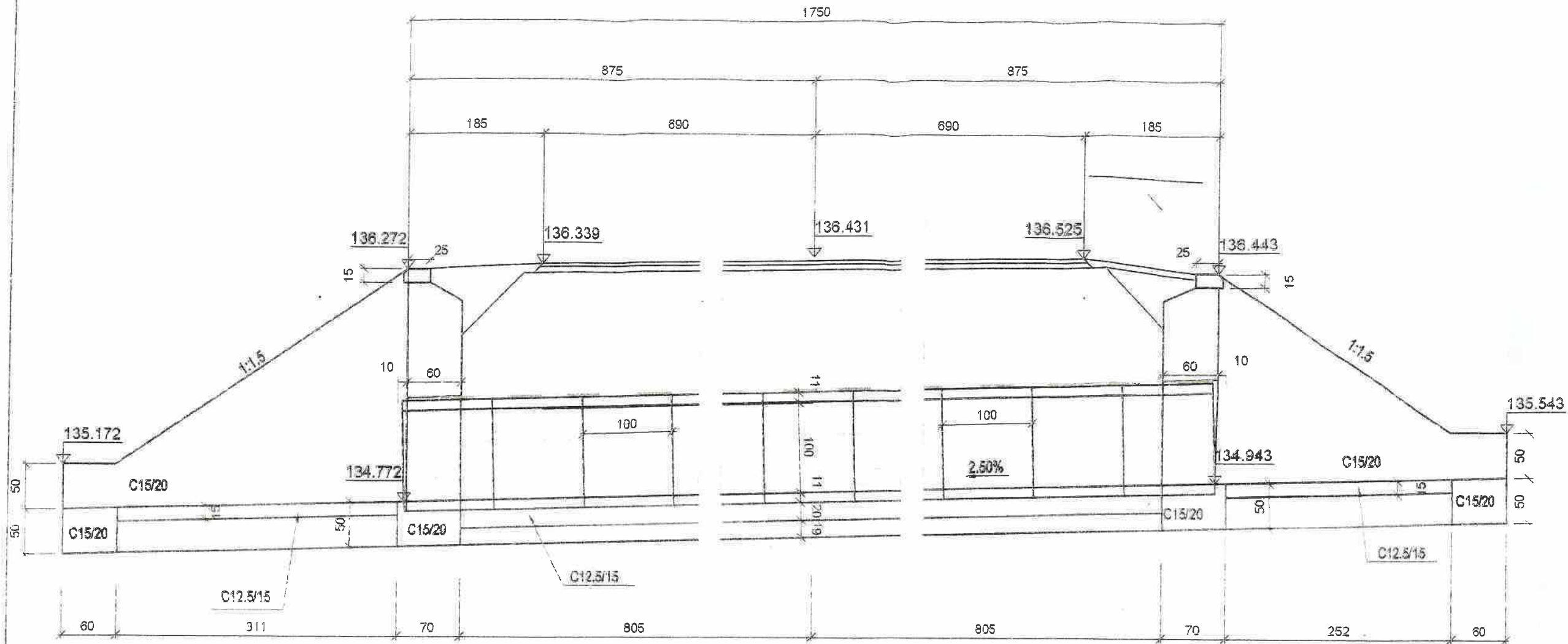
ЧАСТ: ПЪТНА  
МАЩАБ: 1:30  
ДАТА: 04.2022 г.

ЧЕРТЕЖ:  
АРМАТУРЕН ПЛАН  
ПРИ МОСТОВО СЪОРЪЖЕНИЕ ПРИ  
КМ 0+212 (горно строене)

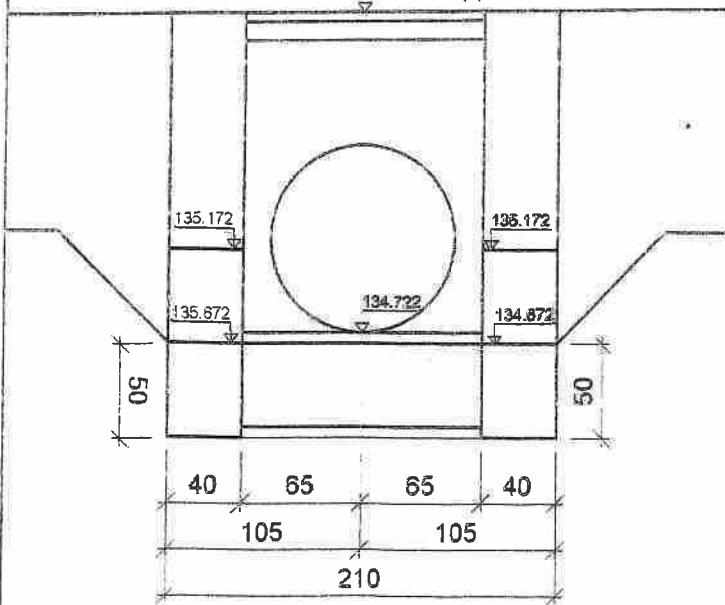
ЛИСТ:  
№38

0+482.24

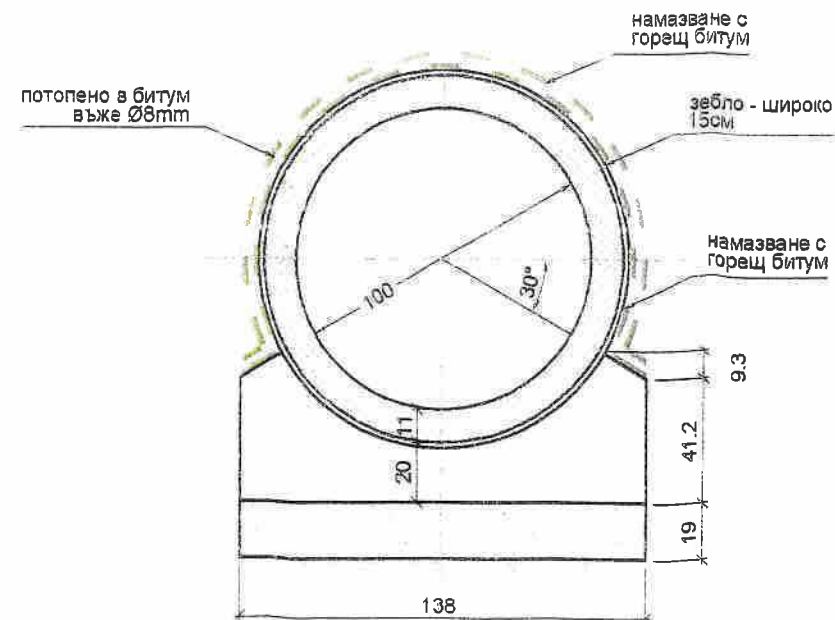
НАДЛЪЖЕН РАЗРЕЗ



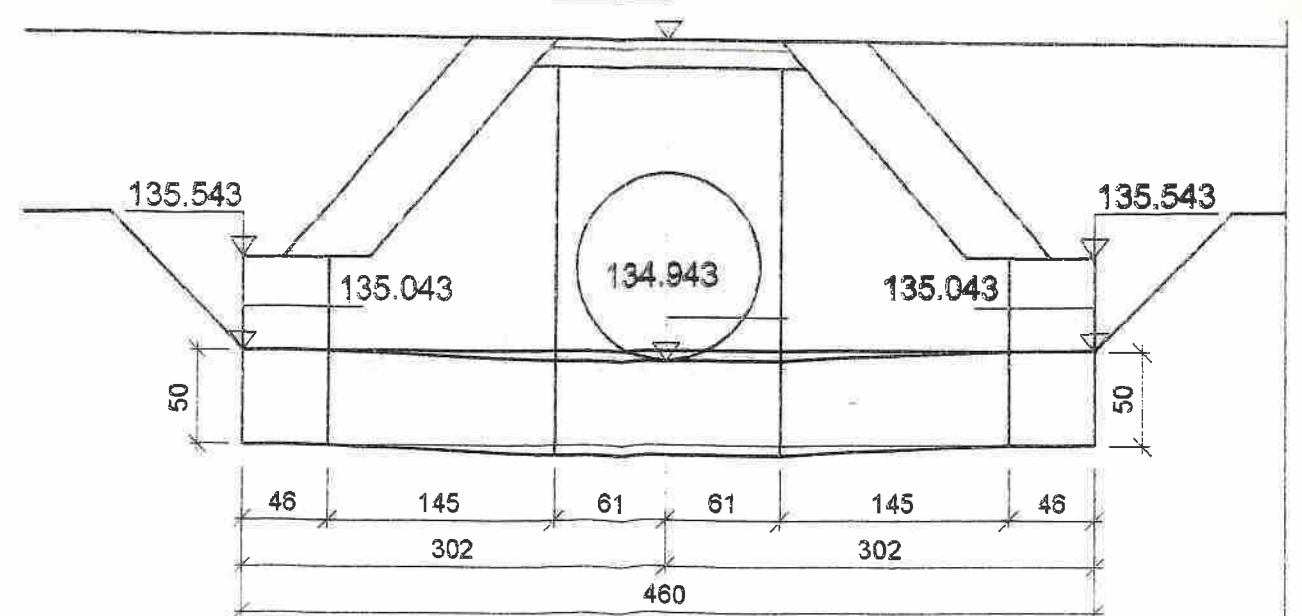
136.272 ИЗГЛЕД ОТТОК



ДЕТАЙЛ НА ФУГА М1:25



136.443 ИЗГЛЕД ВТОК



ВЪЗЛОЖИТЕЛ:  
ОБЩИНА САДОВО

РЕМОНТ И РЕКОНСТРУКЦИЯ НА ПЪТ МИНАВАЩ ПРЕЗ ЧАСТ ОТ  
ПИ 57621.12.890 И ПИ 57621.4.890 ПО КК И  
КРНА СЕЛО ПОПОВИЦА, ОБЩИНА САДОВО, ЗА ЗАЩИТЕНА  
МЕСТНОСТ "МЪРТВИЦАТА"

ПРОЕКТАНТИ:  
инж. Снежанка Шивнева  
инж. Борислав Марков

ЧАСТ: ПЪТНА  
МАЩАБ: 1:50  
ДАТА: 04.2022 г.

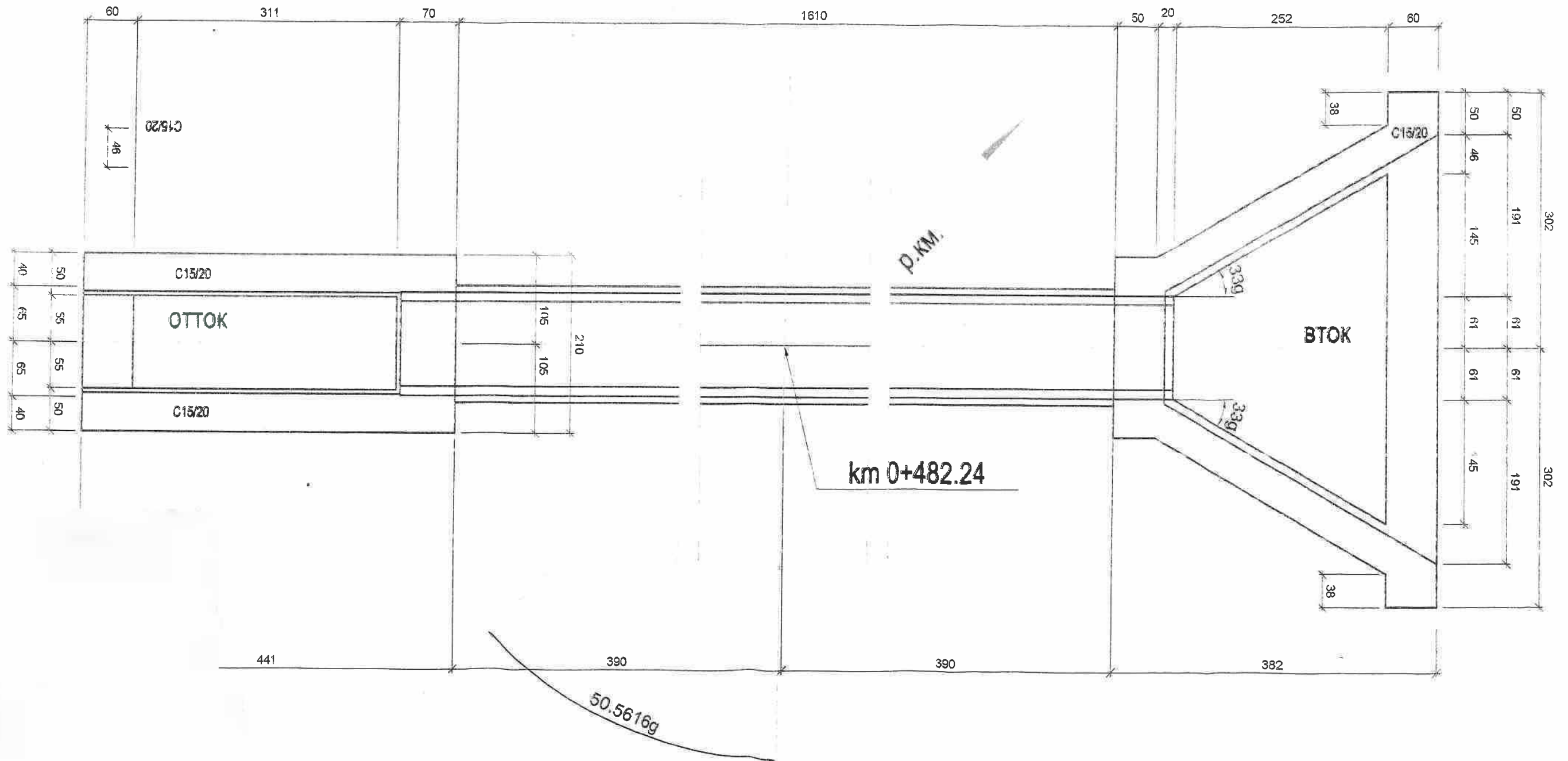
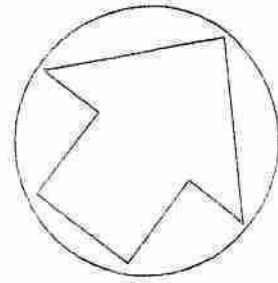
ЧЕРТЕЖ:  
ВОДОСТОК ПРИ km 0+482.24

ЛИСТ:  
№39



0+482.24

ПЛАН ОСНОВИ



ВЪЗЛОЖИТЕЛ:  
ОБЩИНА САДОВО

РЕМОНТ И РЕКОНСТРУКЦИЯ НА ПЪТ МИНАВАЩ ПРЕЗ ЧАСТ ОТ  
ПИ 57621.12.890 И ПИ 57621.4.890 ПО КК И  
КРНА СЕЛО ПОПОВИЦА, ОБЩИНА САДОВО, ЗА ЗАЩИТЕНА  
МЕСТНОСТ "МЪРТВИЦАТА"

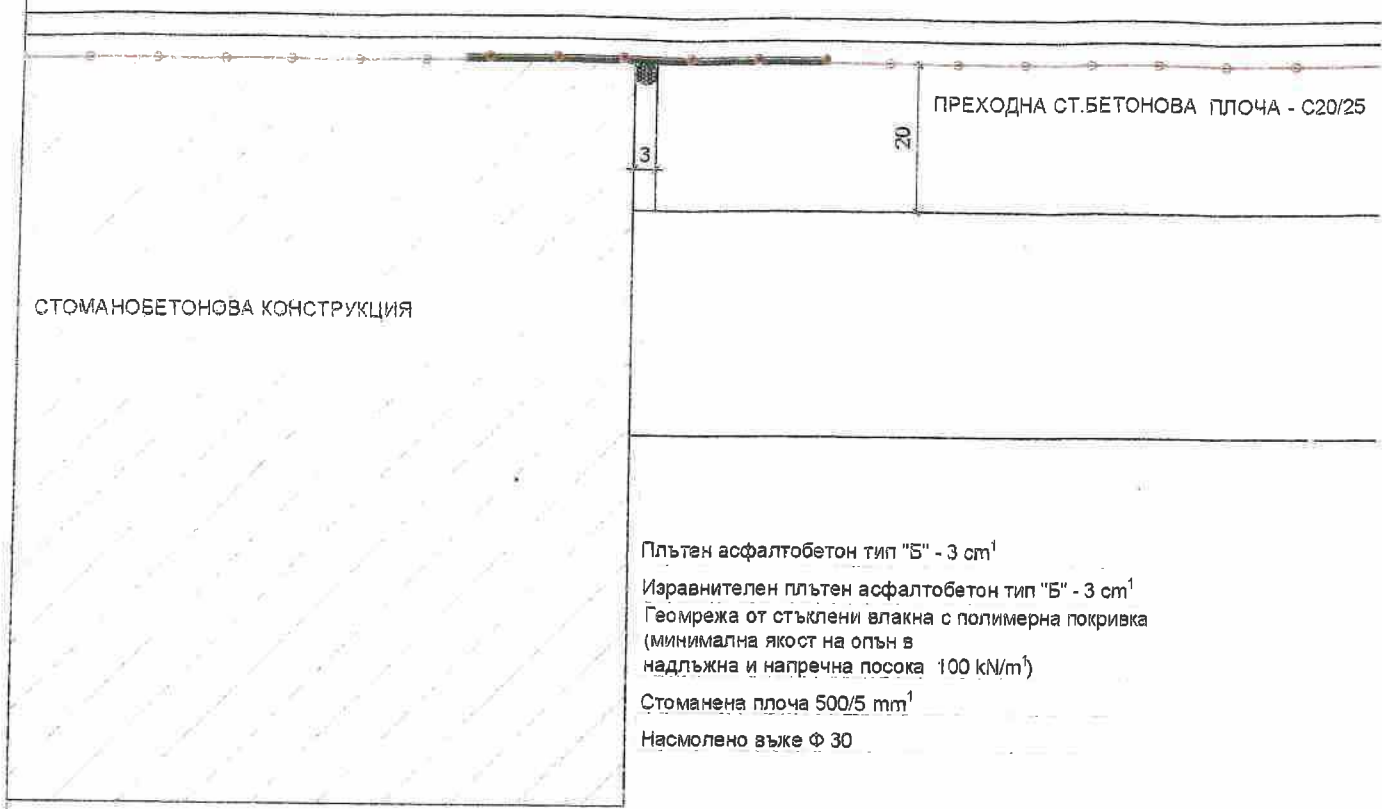
ПРОЕКТАНТИ:  
инж. Снежанка Шушьева  
инж. Борислав Марков

ЧАСТ: ПЪТНА  
МАЩАБ: 1:50  
ДАТА: 04.2022 г.

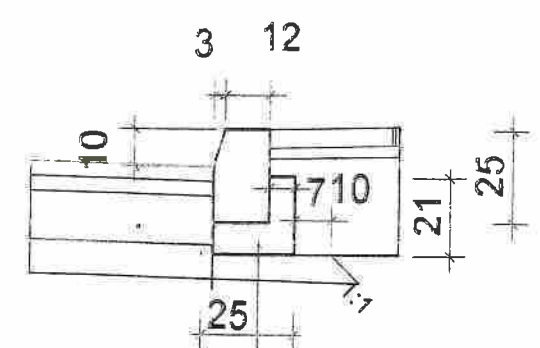
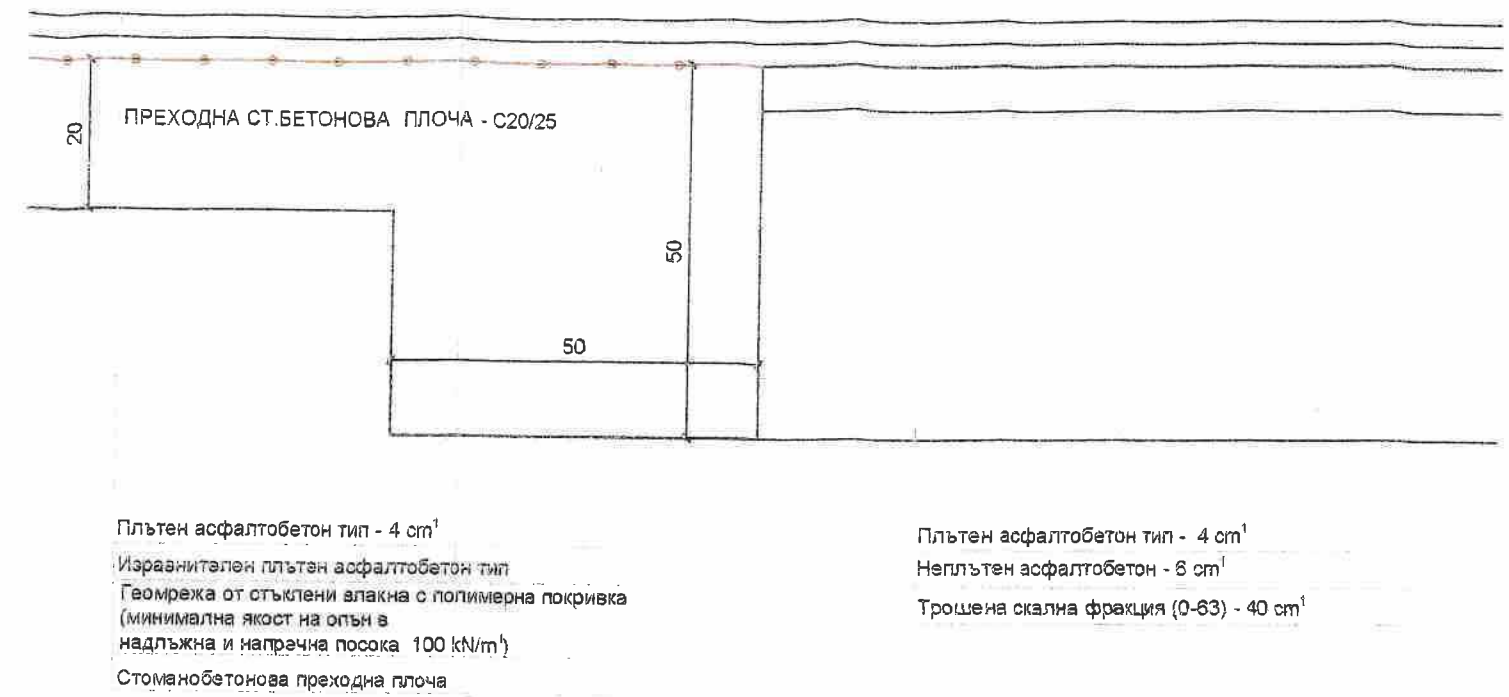
ЧЕРТЕЖ:  
ПЛАН ОСНОВИ  
ВОДОСТОК ПРИ km 0+482.24

ЛИСТ:  
№40

### ДЕТАЙЛ СКРИТА ФУГА



### ДЕТАЙЛ КОНСТРУКЦИЯ ВРЪЗКА ПРЕХОДНА ПЛОЧА СЪС ЗЕМНА ОСНОВА



### ДЕТАЙЛ БОРДЮРИ 15/25

подложен бетон -БДС EN 206-1  
 клас по якост на натиск С 12/15 (B15)  
 клас по консистенция S1


### ДЕТАЙЛ КОНСТРУКЦИЯ НА ПЪТНА НАСТИЛКА (ВРЪЗКА МЕЖДУ НОВА НАСТИЛКА И СЪЩЕСТВУВАЩА ПЪТНА НАСТИЛКА)



ВЪЗЛОЖИТЕЛ: ОБЩИНА САДОВО	РЕМОНТ И РЕКОНСТРУКЦИЯ НА ПЪТ МИНАВАЩ ПРЕЗ ЧАСТ ОТ ПИ 57621.12.890 И ПИ 57621.4.890 ПО КК И КРНА СЕЛО ПОПОВИЦА, ОБЩИНА САДОВО, ЗА ЗАЩИТЕНА МЕСТНОСТ "МЪРТВИЦАТА"	ПРОЕКТАНТИ: инж. Снежанка Щуцнева инж. Борислав Марков	ЧАСТ: ПЪТНА МАЩАБ: ДАТА: 04.2022 г.	ЧЕРТЕЖ: ДЕТАЙЛИ	ЛИСТ: №41
------------------------------	--	--	---	--------------------	--------------



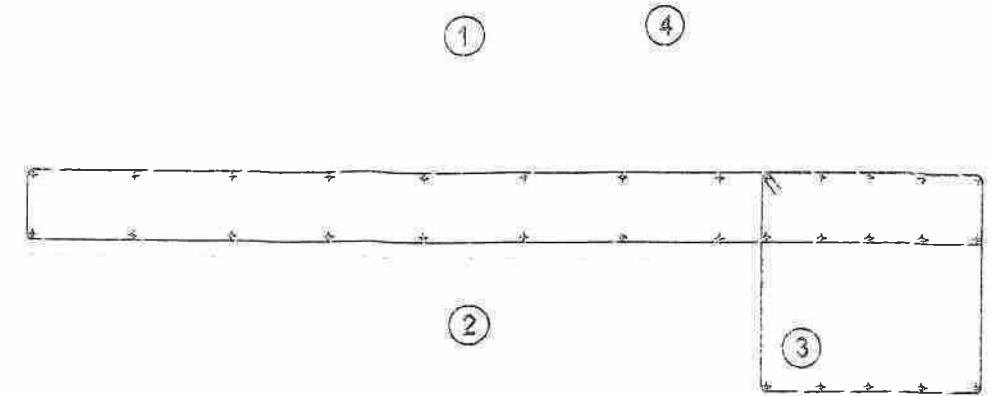
ДЕТАЙЛ ПРЕХОДНА СТОМАНБЕТОНОВА ПЛОЧА  
200



50

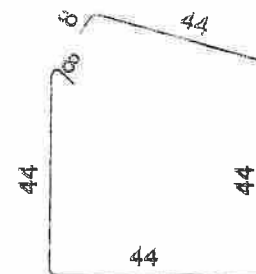
50

ДЕТАЙЛ АРМИРОВКА ПРЕХОДНА СТОМАНБЕТОНОВА ПЛОЧА



④ 31 бр. N8/m<sup>1</sup> x 564  
700

③ 5 бр. N8/m<sup>1</sup> x 197



① 5 бр. N8/m<sup>1</sup> x 210  
194

② 5 бр. N8/m<sup>1</sup> x 210  
194

СПЕЦИФИКАЦИЯ НА АРМИРОВКАТА

№	Позовава	Дължина (м)	Ширина (м)	Толщина (м)	Обем (м <sup>3</sup> )	Тегло (кг)	Обем (м <sup>3</sup> )	Тегло (кг)
1	1	210	5	0.17	73.50	0.617	45.38	
								сумо : 45.38
2	2	210	5	0.17	73.50	0.617	45.38	
								сумо : 45.38
3	3	197	5	0.17	66.95	0.617	42.54	
								сумо : 42.54
4	4	200	5	0.17	217.30	0.395	85.72	
								сумо : 85.72
								сумо : 218.96

ВЪЗЛОЖИТЕЛ:  
ОБЩИНА САДОВО

РЕМОНТ И РЕКОНСТРУКЦИЯ НА ПЪТ МИНАВАЩ ПРЕЗ ЧАСТ ОТ  
ПИ 57621.12.890 И ПИ 57621.4.890 ПО КК И  
КРНА СЕЛО ПОПОВИЦА, ОБЩИНА САДОВО, ЗА ЗАЩИТЕНА  
МЕСТНОСТ "МЪРТВИЦАТА"

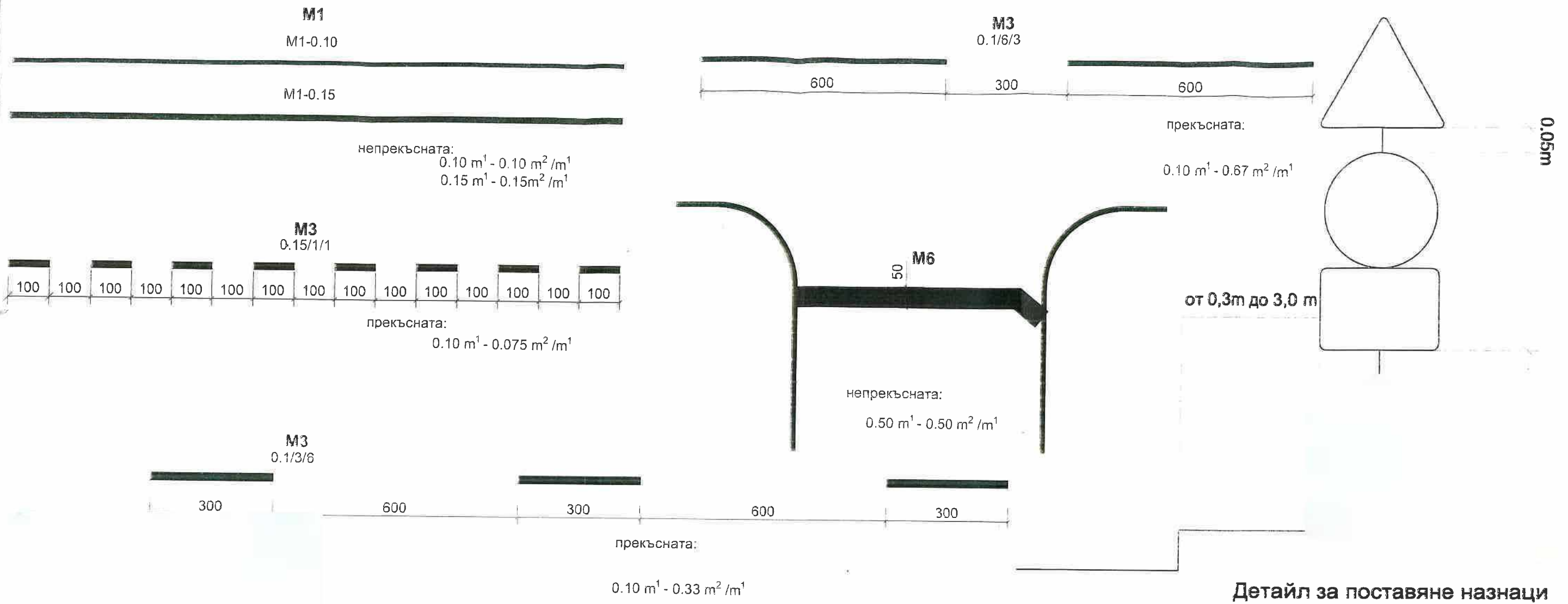
ПРОЕКТАНТИ:  
инж. Снежанка Шушнева  
инж. Борислав Марков

ЧАСТ: ПЪТНА  
МАЩАБ:  
ДАТА: 04.2022 г.

ЧЕРТЕЖ:  
ДЕТАЙЛ ПРЕХОДНИ ПЛОЧИ

ЛИСТ:  
№42

# ДЕТАЙЛИ ЗА ИЗПЪЛНЕНИЕ НА ХОРИЗОНТАЛНА МАРКИРОВКА



Ж7.1 - КАФЯВ ФОН, БЕЛИ НАДПИСИ



T2 - БЯЛ ФОН, БЕЛИ НАДПИСИ



Ж7.2 - КАФЯВ ФОН, БЕЛИ НАДПИСИ

ВЪЗЛОЖИТЕЛ:  
ОБЩИНА САДОВО

РЕМОНТ И РЕКОНСТРУКЦИЯ НА ПЪТ МИНАВАЩ ПРЕЗ ЧАСТ ОТ  
ПИ 57621.12.890 И ПИ 57621.4.890 ПО КК И  
КРНА СЕЛО ПОПОВИЦА, ОБЩИНА САДОВО, ЗА ЗАЩИТЕНА  
МЕСТНОСТ "МЪРТВИЦАТА"

ПРОЕКТАНТИ:  
инж.Снежанка Шушнева

ЧАСТ: ПЪТНА  
МАЩАБ: 1:500  
ДАТА: 04.2022 г.

ЧЕРТЕЖ:  
ДЕТАЙЛИ  
ОРГАНИЗАЦИЯ НА ДВИЖЕНИЕТО

ЛИСТ:  
№43