



РЕПУБЛИКА БЪЛГАРИЯ

Министерство на околната среда и водите

Регионална инспекция по околната среда и водите - Пловдив

Изх. № 0-1548 / 13.04.2020г.

ДО
Г-Н ДИМИТЪР ЗДРАВКОВ
КМЕТ НА ОБЩИНА САДОВО

Г-Н КРАСИМИР ЮРУКОВ
КМЕТ НА СЕЛО КАТУНИЦА

Относно: Изготвен проект на заповед за обявяване на защитена зона за опазване на природните местообитания и на дивата флора и фауна BG0000194 „Река Чая“ землище гр. Асеновград, р-н Долни воден, р-н Горни воден, община Асеновград, с. Ягодово и с. Крумово, общ. Родопи, с. Катунница, общ. Садово, област Пловдив

УВАЖАЕМИ ГОСПОДИН ЗДРАВКОВ,
УВАЖАЕМИ ГОСПОДИН ЮРУКОВ,

Уведомяваме, че съгласно разпоредбите на чл.12, ал.1 от Закона за биологичното разнообразие е изработен проект на заповед за обявяване на защитена зона за опазване на природните местообитания и на дивата флора и фауна BG0000194 „Река Чая“ землище гр. Асеновград, р-н Долни воден, р-н Горни воден, община Асеновград, с. Ягодово и с. Крумово, общ. Родопи, с. Катунница, общ. Садово.

С цел популяризирането ѝ сред заинтересованите страни, приложено изпращаме изготвения проект на заповед и карта, показваща местоположението на ЗЗ „Река Чая“ спрямо имотните граници от Кадастралната карта за землищата на населените места.

Пълният текст на проекта на заповед за обявяване на ЗЗ „Река Чая“ и допълнителната документация е публикуван на:


- Интернет страницата на Министерство на околната среда и водите - <https://www.moew.government.bg/>, тема „Природа“, подтема „Обществени обсъждания“;
- Интернет страницата на Регионалната инспекция – Пловдив <https://plovdiv.riosv.com/main.php>, меню „Защитени територии и биологично разнообразие“, подменю „НАТУРА 2000“.

Същите са на разположение и в административната сграда на Регионална инспекция по околната среда и водите РИОСВ - Пловдив (гр. Пловдив, бул. „Марица“ № 122.

Във връзка с горното, моля да популяризирате информацията за изготвения проект на заповед за обявяване на ЗЗ „Река Чая“ сред населението на с. Катунница, община Садово.

В едномесечен срок, заинтересованите лица могат да представят на Министъра на околната среда и водите мотивирани писмени становища, възражения и предложения относно посочените в проекта на заповед за обявяване на защитена зона BG0000194 „Река Чая“ режими.

С уважение,
ИНЖ. ДЕСИСЛАВА ГЕОРГИЕВА
Директор на РИОСВ - Пловдив





РЕПУБЛИКА БЪЛГАРИЯ

МИНИСТЕРСТВО НА ОКОЛНАТА СРЕДА И ВОДИТЕ

Проект!

ЗАПОВЕД

№/.....2020г.

На основание чл. 12, ал. 6, във връзка с чл. 6, ал. 1, т. 1 и т. 2 от Закона за биологичното разнообразие и т. 2 от Решение на Министерския съвет № 122 от 2.03.2007 г. (ДВ, бр. 21 от 2007 г.), изменено с Решение № 52 от 05.02.2008 г. на Министерския съвет (ДВ, бр. 14 от 2008 г.), предвид Решение на Комисията 2009/93/ЕО от 12 декември 2008 г. за приемане, съгласно Директива 92/43/ЕИО на Съвета, на втори актуализиран списък на териториите от значение за Общността в Континенталния биогеографски регион (нотифицирано под номер С (2008) 8039),

ОБЯВЯВАМ:

1. Защитена зона **BG0000194 „Река Чая”**, в землищата на гр. Асеновград, р-н Долни воден, р-н Горни воден, **община Асеновград, област Пловдив, с. Ягодово, с. Крумово, община Родопи, област Пловдив** и с. Катунца, **община Садово, област Пловдив**, с обща площ **6 510.414 дка.**

2. Предмет на опазване в защитена зона BG0000194 „Река Чая” са:

2.1. следните типове природни местообитания по чл. 6, ал. 1, т. 1 от Закона за биологичното разнообразие (ЗБР):

- 92A0 Крайречни галерии от *Salix alba* и *Populus alba*;

- 92D0 Южни крайречни галерии и храсталаци (*Nerio-Tamaricetea* и *Securinegion tinctoriae*);

2.2. местообитанията на следните видове по чл. 6, ал. 1, т. 2 от ЗБР:

2.2.1. *бозайници* – Остроух нощник (*Myotis blythii*), Голям нощник (*Myotis myotis*), Лалугер (*Spermophilus citellus*), Видра (*Lutra lutra*), Пъстър пор (*Vormela peregusna*);

2.2.2 *земноводни и влечуги* – Жълтокоремна бумка (*Bombina variegata*), Червенокоремна бумка (*Bombina bombina*), Голям гребенест тритон (*Triturus karelinii*), Обикновена блатна костенурка (*Emys orbicularis*);

2.2.3. *риби* - Маришка мряна (*Barbus cyclolepis*), Обикновен щипок (*Cobitis taenia*), Балкански щипок (*Sabanejewia aurata*);

2.2.4. *безгръбначни* - Вертиго (*Vertigo moulinsiana*), Вертиго (*Vertigo angustior*), Бръмбар рогач (*Lucanus cervus*).

3. Защитената зона по т. 1 се обявява с цел:

3.1. опазване и поддържане на типовете природни местообитания, посочени в т. 2.1, местообитанията на посочените в т. 2.2 видове, техните популации и разпространение в границите на зоната, за постигане и поддържане на благоприятното им природозащитно състояние в Континенталния биогеографски регион;

3.2. подобряване на структурата и функциите на природните местообитания, посочени в т. 2.1;

3.3. подобряване на местообитанията на вида Голям гребенест тритон (*Triturus karelinii*);

3.4. при необходимост подобряване на състоянието или възстановяване на типове природни местообитания, посочени в т. 2.1, местообитания на посочени в т. 2.2 видове и техни популации.

4. Целите на защитената зона по т. 3 са определени съобразно важността на защитената зона за постигане и поддържане на благоприятното природозащитно състояние на типовете природни местообитания и видовете по т. 2 в Континенталния биогеографски регион, както и за свързаността и целостта на мрежата от защитени зони в страната, като част от Европейската екологична мрежа Натура 2000. Те определят и приоритетите при планиране и прилагане на мерки в защитената зона.

5. Приоритетни за опазване в защитената зона са типовете природни местообитания и видовете по т. 2, за които са определени цели за подобряване в т. 3.

6. Пълният опис на координатите на точките, определящи границата на защитена зона BG0000194 „Река Чая“, е посочен в Приложението, неразделна част от настоящата заповед.

7. Стандартният формуляр с данни и оценки за защитената зона, както и картен материал с границите ѝ са налични и се съхраняват в Министерство на околната среда и водите, РИОСВ – Пловдив и на интернет страницата на информационната система за защитени зони от екологична мрежа Натура 2000.

8. В границите на защитената зона се забранява:

8.1. провеждане на състезания с моторни превозни средства извън съществуващи пътища (вкл. горски, селскостопански, ведомствени такива);

8.2. движение на мотоциклети, ATV, UTV и бързите извън съществуващи пътища (вкл. горски, селскостопански, ведомствени такива) в неурбанизирани територии, освен при бедствия, извънредни ситуации и за провеждане на противопожарни, аварийни, контролни и спасителни дейности;

8.3. отводняване на крайбрежни заливаеми ивици на реки, промени в хидроморфологичния режим чрез отводняване, изземване на наносни отложения, коригиране, преграждане с диги на реки, с изключение на такива в урбанизирани територии и в случаи на опасност от наводнения, които могат да доведат до риск за живота и здравето на хората или настъпване на материални щети, при бедствия и аварии и за подобряване на състоянието на природните местообитания и местообитанията на видовете по т.2;

8.4. промяна на начина на трайно ползване, разораване, залесяване и превръщане в трайни насаждения на ливади, пасища и мери, при ползването на земеделските земи като такива;

8.5. премахване на характеристики на ландшафта (синори, жизнени единични и групи дървета, традиционни ивици заети с храстово-дървесна растителност сред обработваеми земи, защитни горски пояси, каменни огради и живи плетове), при ползването на земеделските земи като такива;

8.6. търсене и проучване на общоразпространени полезни изкопаеми (строителни и скалнооблицовъчни материали), разкриване на нови и разширяване на концесионните площи за добив на общоразпространени полезни изкопаеми (строителни и скалнооблицовъчни материали). Забраната не се прилага в случаите, в които към датата на обнародване на заповедта в „Държавен вестник“ има започната процедура за предоставяне на разрешения за търсене и/или проучване, и/или за предоставяне на концесия за добив по Закона за подземните богатства и по Закона за концесиите, или е започнала процедура за съгласуването им по реда на глава шеста от Закона за опазване на околната среда и/или чл. 31 от ЗБР, или е подадено заявление за регистриране на търговско откритие;

8.7. употреба на пестициди, минерални, листоподхранващи и микроторове, както и на биологично активни вещества, които не са получили биологична и токсикологична регистрация от специализираните комисии и съвети към Министерството на земеделието, храните и горите, Министерството на здравеопазването и Министерството на околната среда и водите;

8.8. употреба на минерални торове в пасища, мери, изоставени орни земи и горски територии, както и на продукти за растителна защита от професионална категория на употреба освен при каламитет и епифитотия;

8.9. използване на органични утайки от промишлени и други води и битови отпадъци за внасяне в земеделските земи, без разрешение от специализираните органи на Министерството на земеделието, храните и горите и когато концентрацията на тежки метали, металоиди и устойчиви органични замърсители в утайките превишава фоновите концентрации съгласно приложение № 1 от Наредба № 3 от 2008 г. за нормите за допустимо съдържание на вредни вещества в почвите (ДВ, бр. 71 от 2008 г.);

8.10. използване на води за напояване, които съдържат вредни вещества и отпадъци над допустимите норми;

8.11. палене на стърнища, слогове, крайпътни ивици и площи със суха растителност;

8.12. извеждане на сечи в природните местообитания по т.2.1., с изключение за нуждите на съоръжения (елементи) на техническата инфраструктура и поддържане на природните местообитания и местообитанията на видовете по т.2;

9. Горските типове природни местообитания по т. 2.1 се стопанисват в съответствие с разпоредбите на Глава четвърта от Наредба № 8 от 05.08.2011 г. за сечите в горите (обн. ДВ, бр.64/2011г. изм. и доп.).

10. Мерки за постигане целите на опазване на защитената зона са определени или могат да се определят също в:

10.1. решения, издавани по реда на чл. 31 от ЗБР;

10.2. горскостопанските и ловностопанските планове и програми;

10.3. плана за управление на речните басейни в Източнобеломорски район за басейново управление на водите;

10.4. националния план за действие за енергията от възобновяеми източници;

10.5. планове за действие за видове;

10.6. други планове, програмни и стратегически документи.

11. В границите на защитената зона се препоръчва:

11.1. поддържането на обработваеми земи, които не са включени в сеитбооборот 5 или повече години, като ливада, пасище или мера;

11.2. промяната на начина на трайно ползване на обработваеми земи, които не са включени в сеитбооборот 5 или повече години в „ливада“, „пасище“ или „мера“;

11.3. запазване и поддържане на съществуващите постоянни пасища, мери и ливади от нежелана растителност - орлова папрат (*Pteridium aquilinum*), чемерика (*Veratrum spp.*), айлант (*Ailanthus altissima*), аморфа (*Amorpha fruticosa*) и други инвазивни чужди видове (ИЧВ) съгласно списъка с ИЧВ, които засягат Съюза (създаден и актуализиран с регламенти за изпълнение на Комисията в съответствие с Регламент (ЕС) № 1143/2014 на Европейския парламент и на Съвета);

11.4. възстановяване и поддържане на затревени площи, като такива с висока природна стойност чрез:

- косене ръчно или с косачки за бавно косене, от центъра към периферията или от единия край на площта към другия с ниска скорост, като окосената трева се изсушава и събира на купове или се изнася от парцела;

- чрез паша, като се поддържа гъстота на животинските единици на цялата пасищна площ на стопанството, на която се извършва пашата, от 0,3 до 1 ЖЕ/ха;

11.5. създаването на площи заети с храстово-дървесна растителност сред обработваеми земи, на каменни купчини и малки водни площи след предварително съгласуване с РИОСВ – Пловдив;

11.6. намаляване на въздействието от инвазивни видове върху местообитание с код 92D0;

11.7. запазване и където е уместно възстановяване на типовоспецифичните хидроморфологични условия в природните местообитания по т. 2.1;

11.8. насърчаване на устойчивото управление на горите, чрез запазване на биотопните дървета и на достатъчно количество мъртва дървесина в горските екосистеми, избягване на залесяването с неместни дървесни видове и произходи и съобразяване на интензивността на дърводобива с растежния потенциал на дървостойките, ограничаване на изсичането/подмяната на горскодървесната растителност.

12. Режим на дейности, подлежащи на съгласуване/одобрение: планове, програми, проекти и инвестиционни предложения, които не са непосредствено свързани или необходими за управлението на защитените зони и които поотделно или във взаимодействие с други планове, програми, проекти или инвестиционни предложения могат да окажат значително отрицателно въздействие върху защитените зони, се подлагат на оценка за съвместимостта им с предмета и целите на опазване на съответната защитена зона, съгласно чл. 31 от ЗБР и Наредбата по чл. 31а от същия закон.

13. Настоящата заповед не отменя забраните и ограниченията на дейности, наложени по силата на други нормативни и административни актове.

14. Нарушителите на тази заповед се наказват съгласно административнонаказателните разпоредби на ЗБР.

15. Защитена зона BG0000194 „Река Чая“ да се впише в регистрите на защитените зони, водени в МОСВ и РИОСВ – Пловдив.

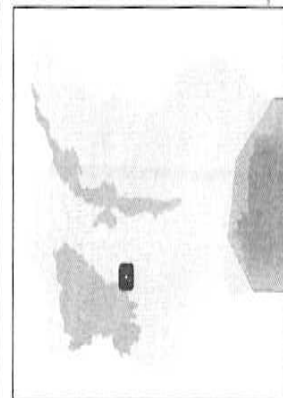
16. Заповедта влиза в сила от обнародването ѝ в „Държавен вестник“.

17. Заповедта не подлежи на обжалване.


ЕМИЛ ДИМИТРОВ: XXX

Министър на околната среда и водите

Защитена зона BG0000194 "Река Чая"



- Защитена зона
- Защитена зона (SCI)
- Области
- Общини
- Землища
- Вид територия (Кадастрална карта)**
- Територия на транспорта
- Земеделска
- Горска
- Територия, загата от води и водни обекти
- Биогеографски райони**
- Алпийски
- Черноморски
- Континентален



1:55,000